




Ortsentwicklungskonzept Brokstedt



2. Abstimmungsgespräch 03. Mai 2021

Ortsentwicklungskonzept Brokstedt

Phase 1: Grundlagenarbeit

Auftaktgespräch mit Gem.

- Vorgehen & Zeitplan
- Lenkungsgruppe

Analyse der Grundlagendaten

- Berücksichtigung bestehender Pläne, Konzepte etc.

Info-Gespräch Förderung

- GAK / ILE
- online

Ortsbereisung mit GV

- Begehung mit GV und weiteren Schlüsselakteuren

Phase 2: Ideenfindung

Online-Beteiligung

- Auftakt
- Abstimmen von Themenfeldern
- Bewertung von Ansätzen und Projekten

Vertiefung in Einzelgesprächen

- Konkretisierung von Ideen

Vertiefung in Arbeitsgruppen

- Konkretisierung von Ideen

Phase 3: Projektarbeit

Maßnahmenkonkretisierung

- Erstellung von Projektsteckbriefen

Bürgerworkshop

- Themenbezogene SWOT
- Ideensammlung
- Projektkonkretisierung

Abstimmung mit GV

- Bewertung und Diskussion der Maßnahmen und Ergebnisse

Phase 4: Fertigstellung

Abstimmung mit der GV

- Vorstellung des OEK
- Verstetigung des Prozesses

Fertigstellung

- Verschriftlichung des OEK

Vorstellung in der GV & Beschluss

Abstimmung
Lenkungsgruppe

Agenda

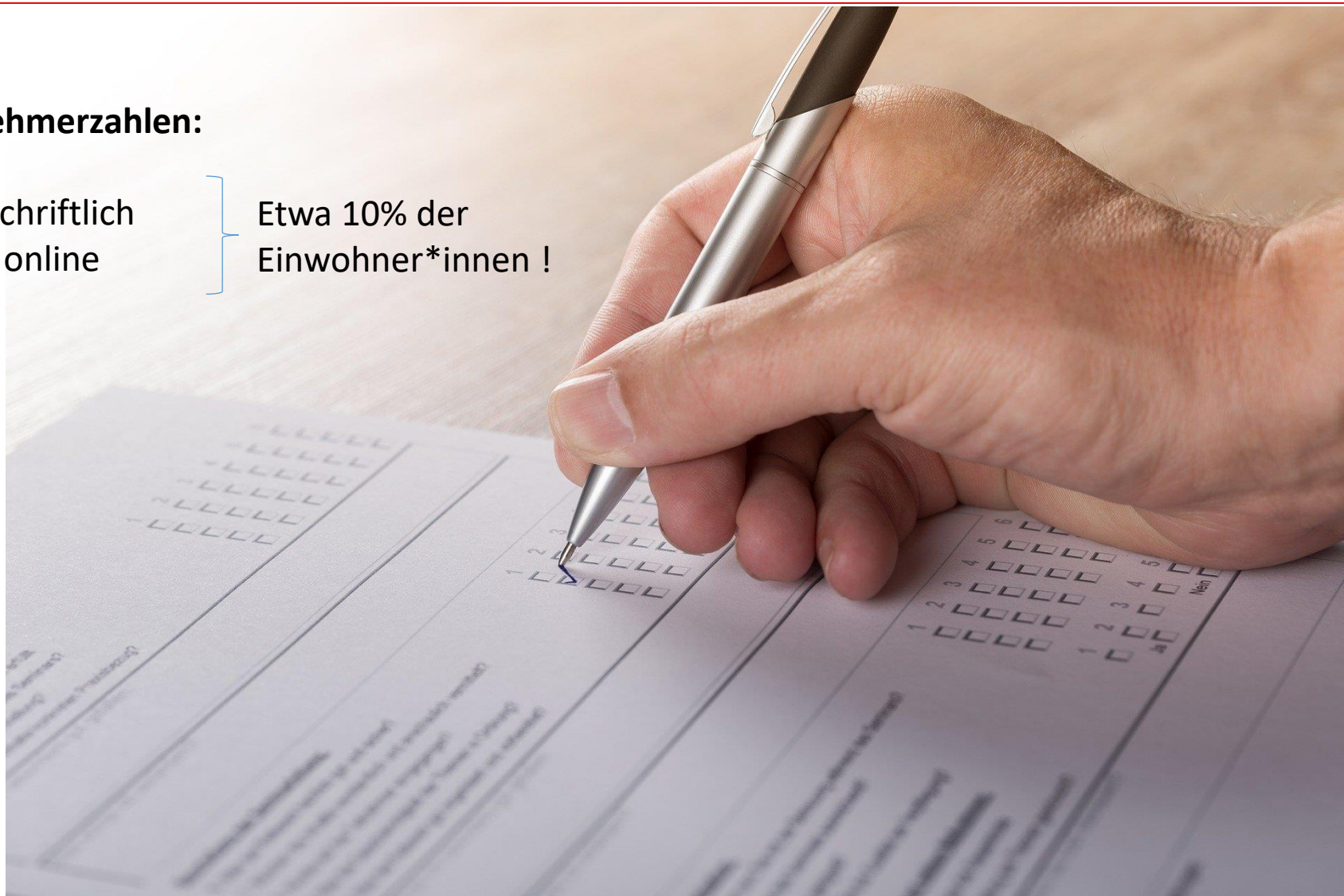
1. Vorstellungsrunde (?)
2. Ergebnisse der Befragung
3. Projektansätze: Abstimmung der Vorschläge
4. Input: Förderung
5. Expert*innen-Gespräche
6. Organisatorisches
 1. Kommunikation mit der Öffentlichkeit
 2. Vorgehen und Zeitplan

2. Ergebnisse der Befragung | Allgemeine Daten

Teilnehmerzahlen:

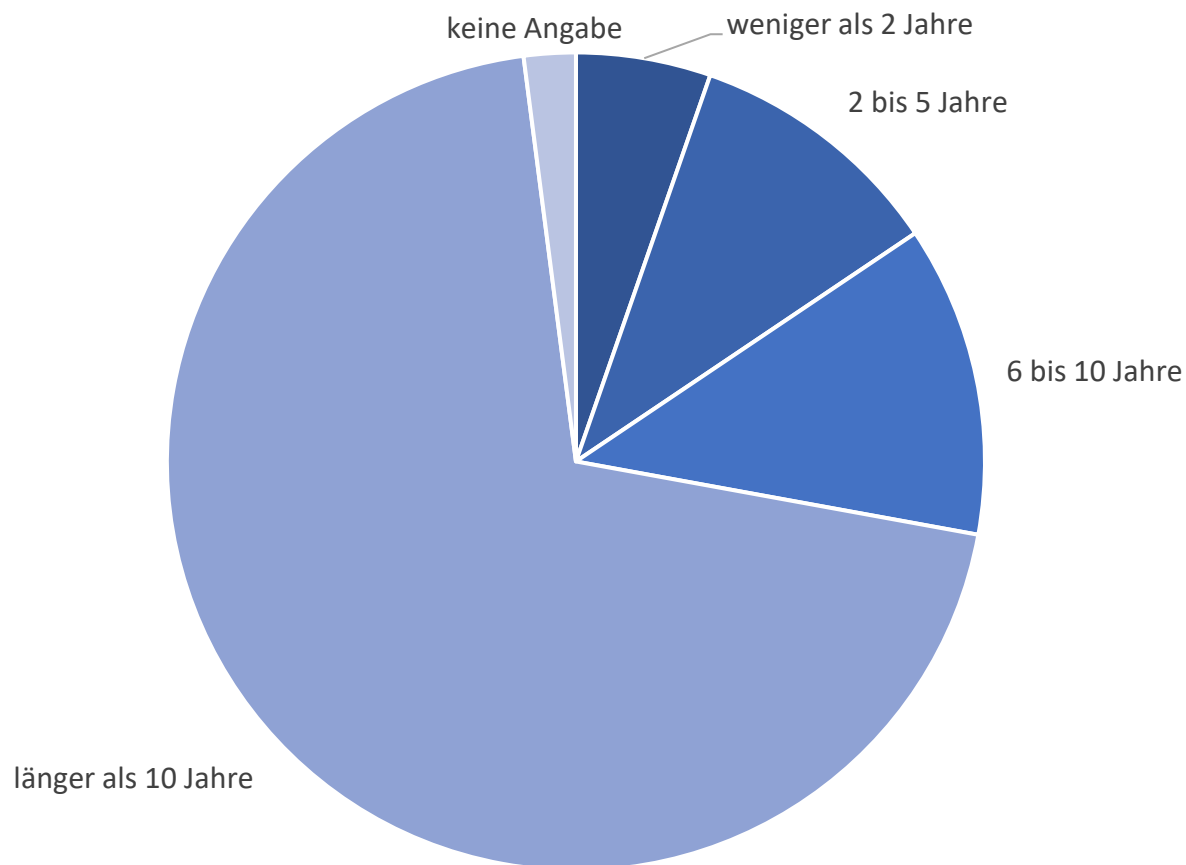
70 x schriftlich
189 x online

} Etwa 10% der
Einwohner*innen !



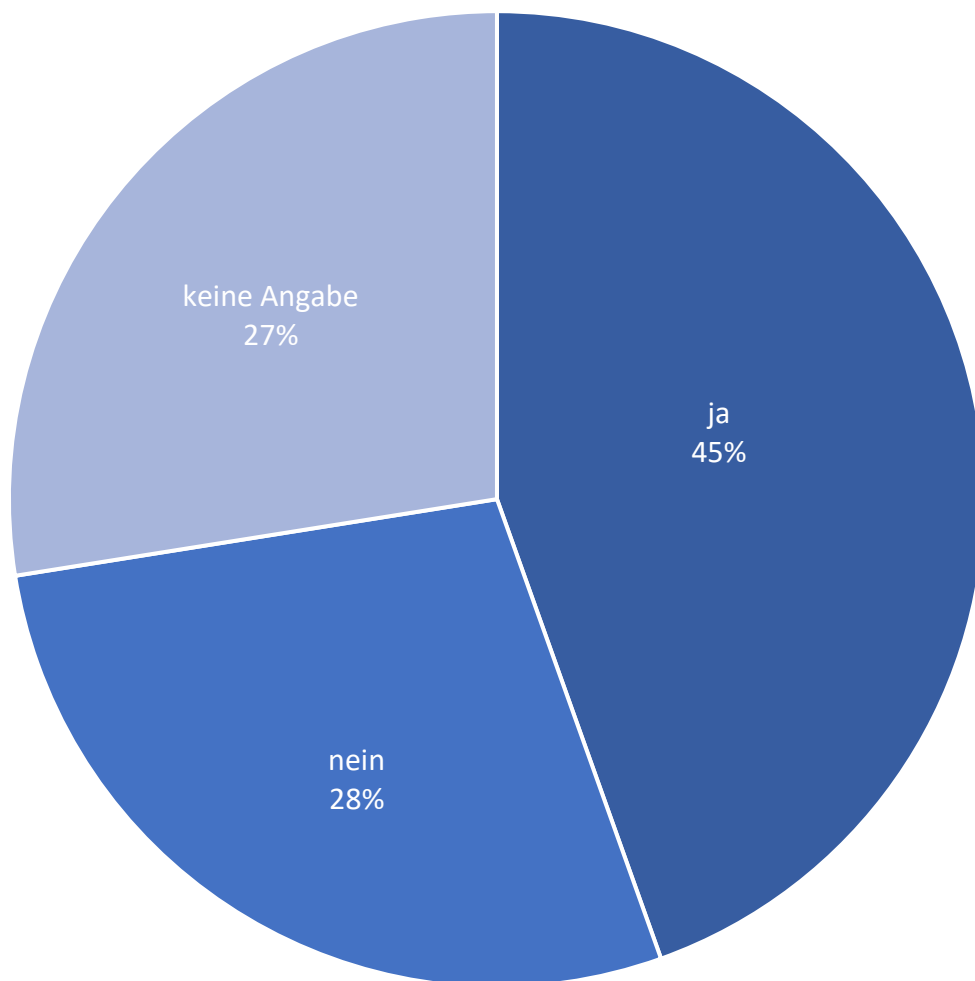
2. Ergebnisse der Befragung | Allgemeine Daten

Seit wie vielen Jahren leben Sie in Brokstedt?



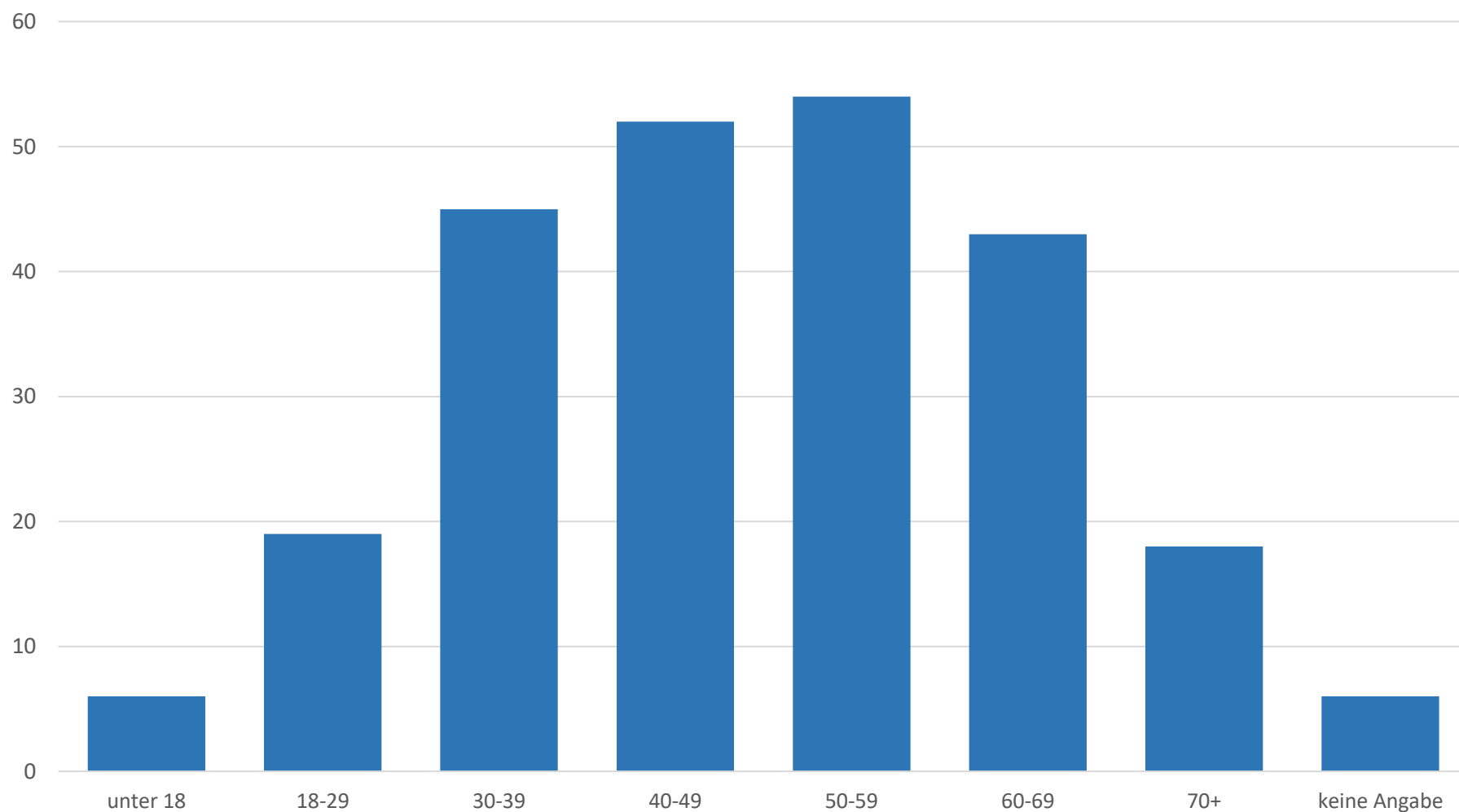
2. Ergebnisse der Befragung | Allgemeine Daten

Engagieren Sie sich in bzw. für die Gemeinde?



2. Ergebnisse der Befragung | Allgemeine Daten


Altersstruktur der Teilnehmenden



2. Ergebnisse der Befragung | TOP 3 für Brokstedt

Ihre TOP 3 für Brokstedt!
*Was unterscheidet Brokstedt
 von anderen Gemeinden?*

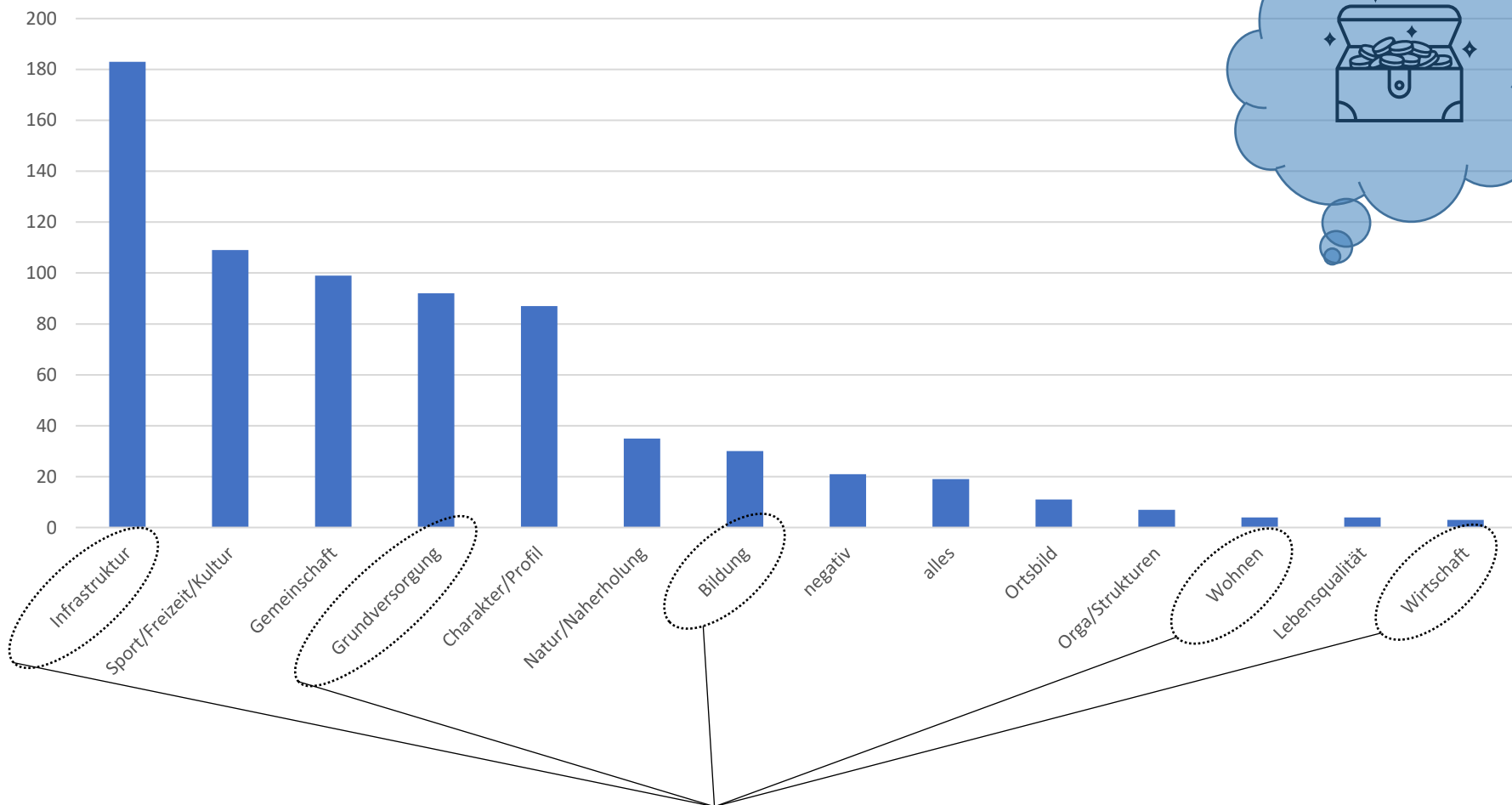
...



Hinweis: ab 4 Nennungen
 Gesamtnennungen: 707

2. Ergebnisse der Befragung | TOP 3 für Brokstedt

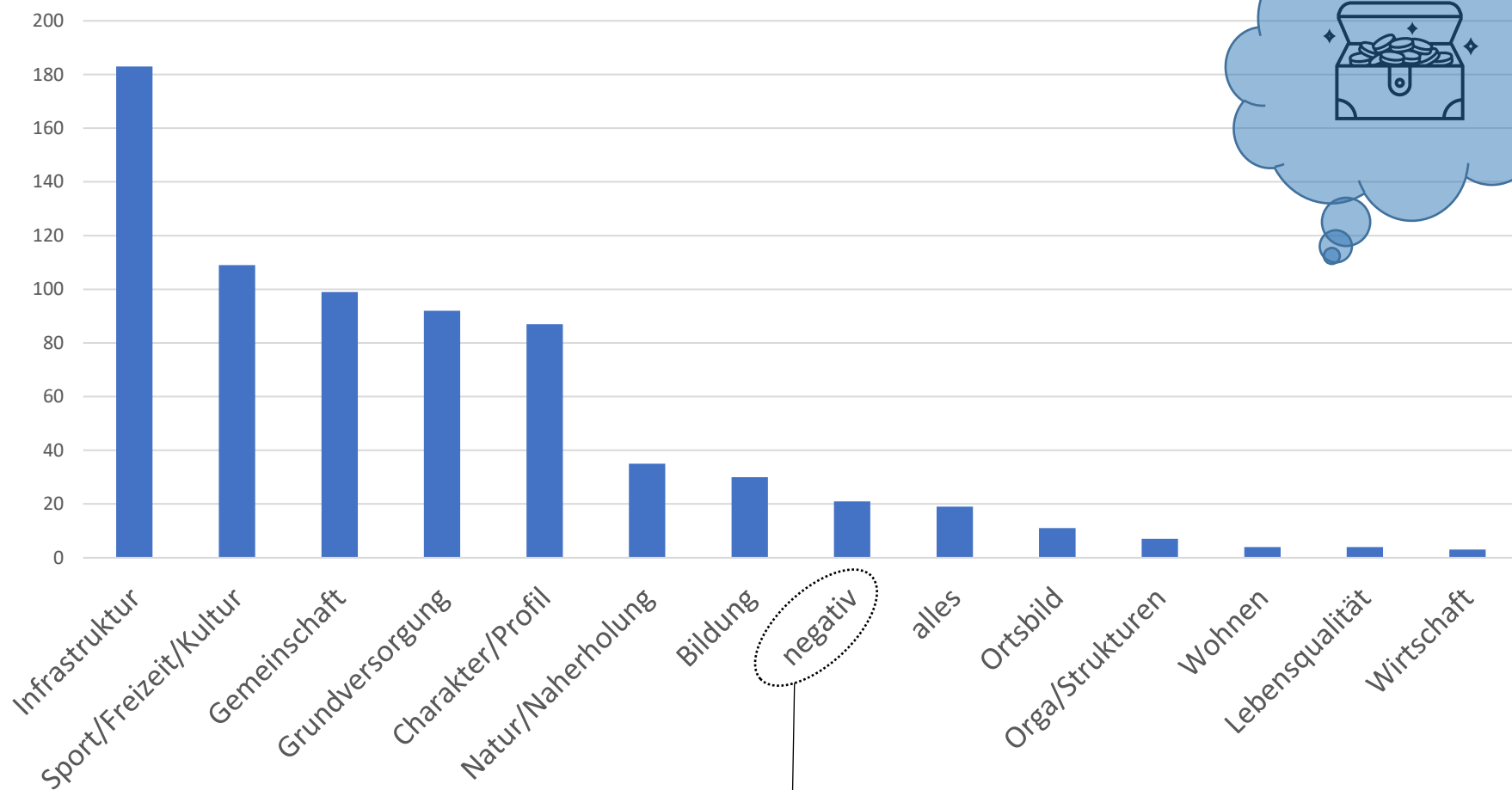
Ihre TOP 3 für Brokstedt ... kommen aus den Bereichen....



Infrastruktur: 312 von 710 Gesamtnennungen

2. Ergebnisse der Befragung | TOP 3 für Brokstedt

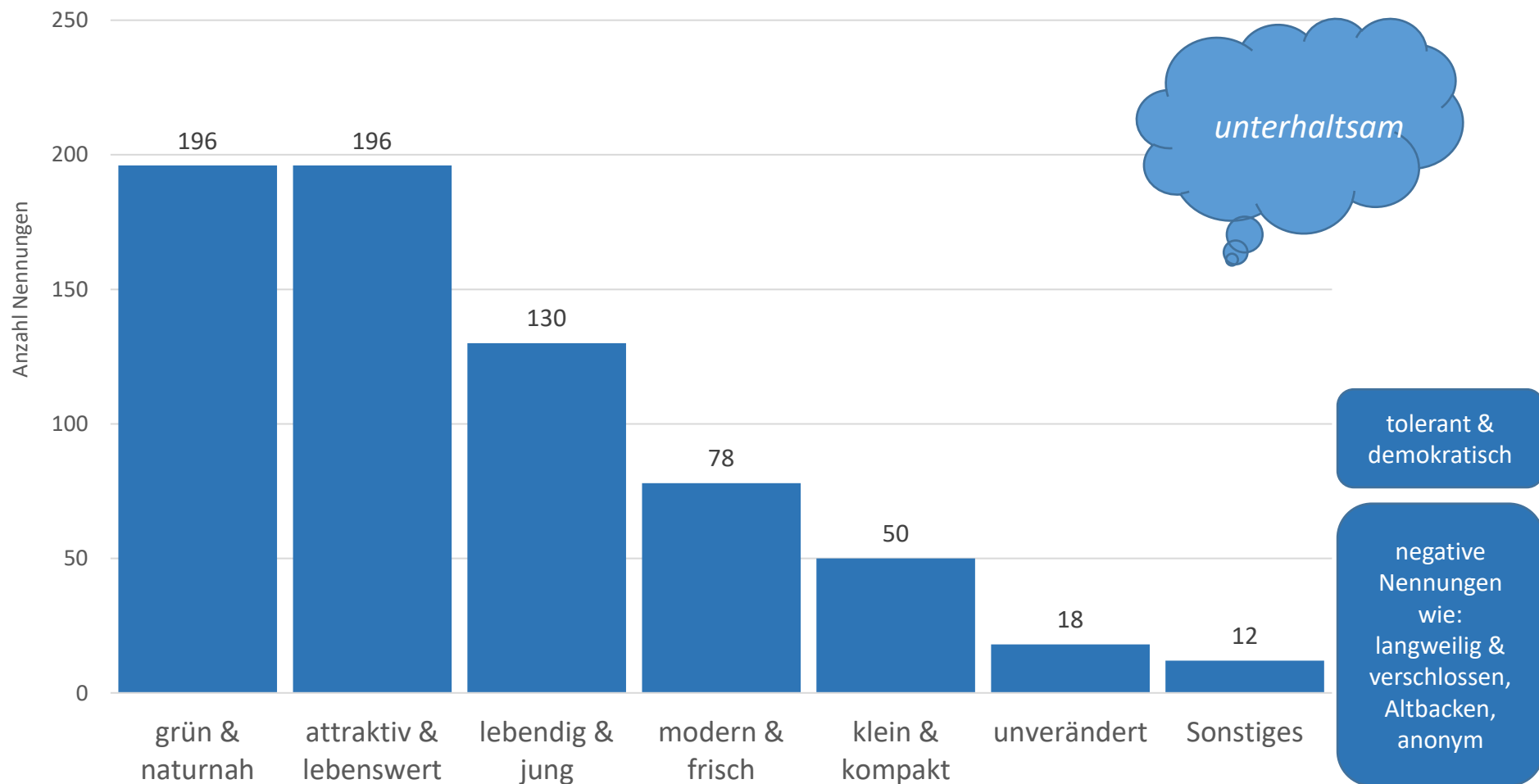
Ihre TOP 3 für Brokstedt ... kommen aus den Bereichen....



negativ (Einzelnennungen): wenig flexibel, wenig Geschäfte, wenig Bauland, dreckig & ungepflegt (auch Friedhöfe)

2. Ergebnisse der Befragung | Profil

Womit lässt sich Brokstedt im Jahr 2030 am besten beschreiben?



2. Ergebnisse der Befragung | Vision



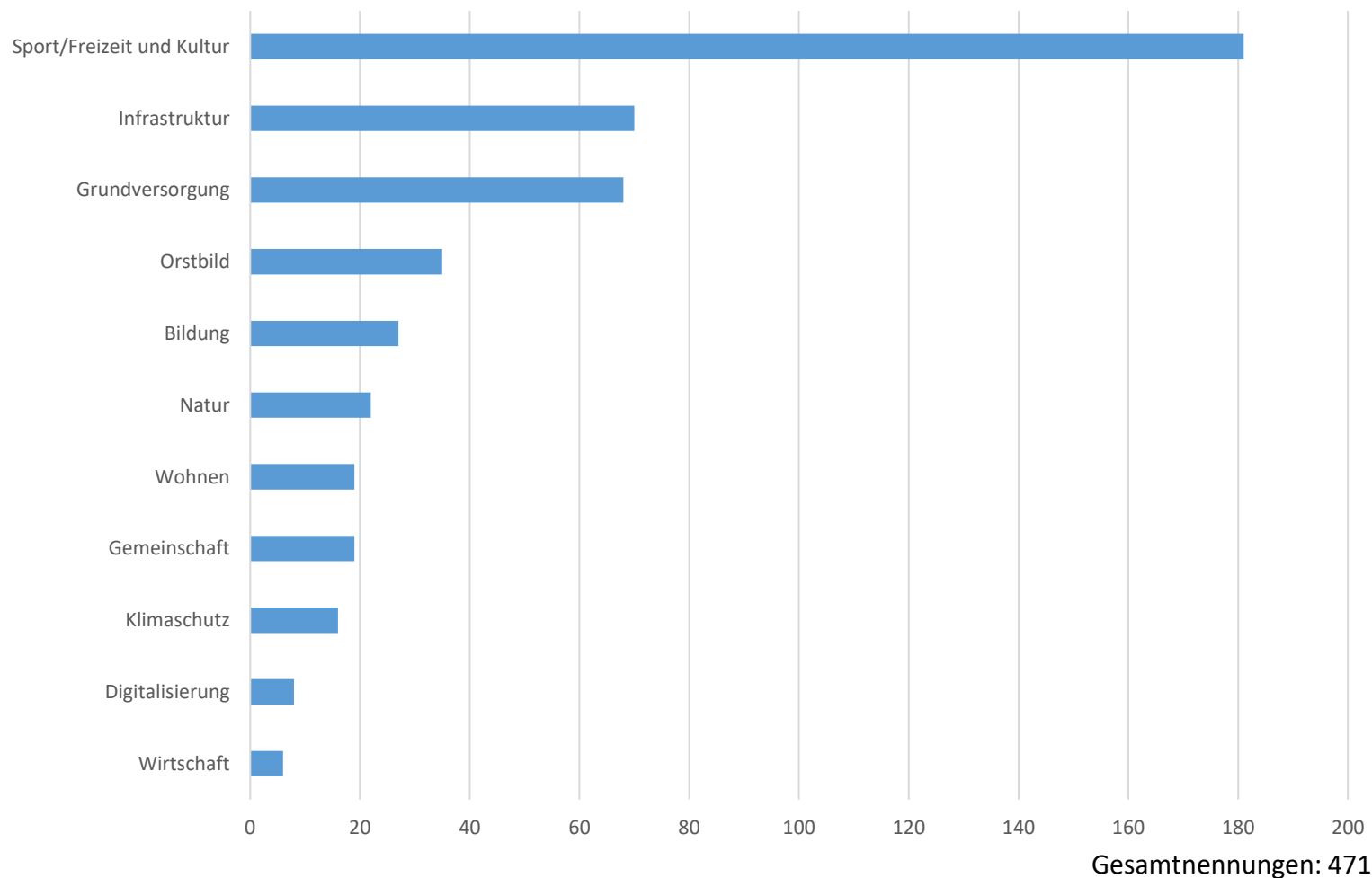
„Brokstedter
Baum der
Visionen“

2. Ergebnisse der Befragung | Vision

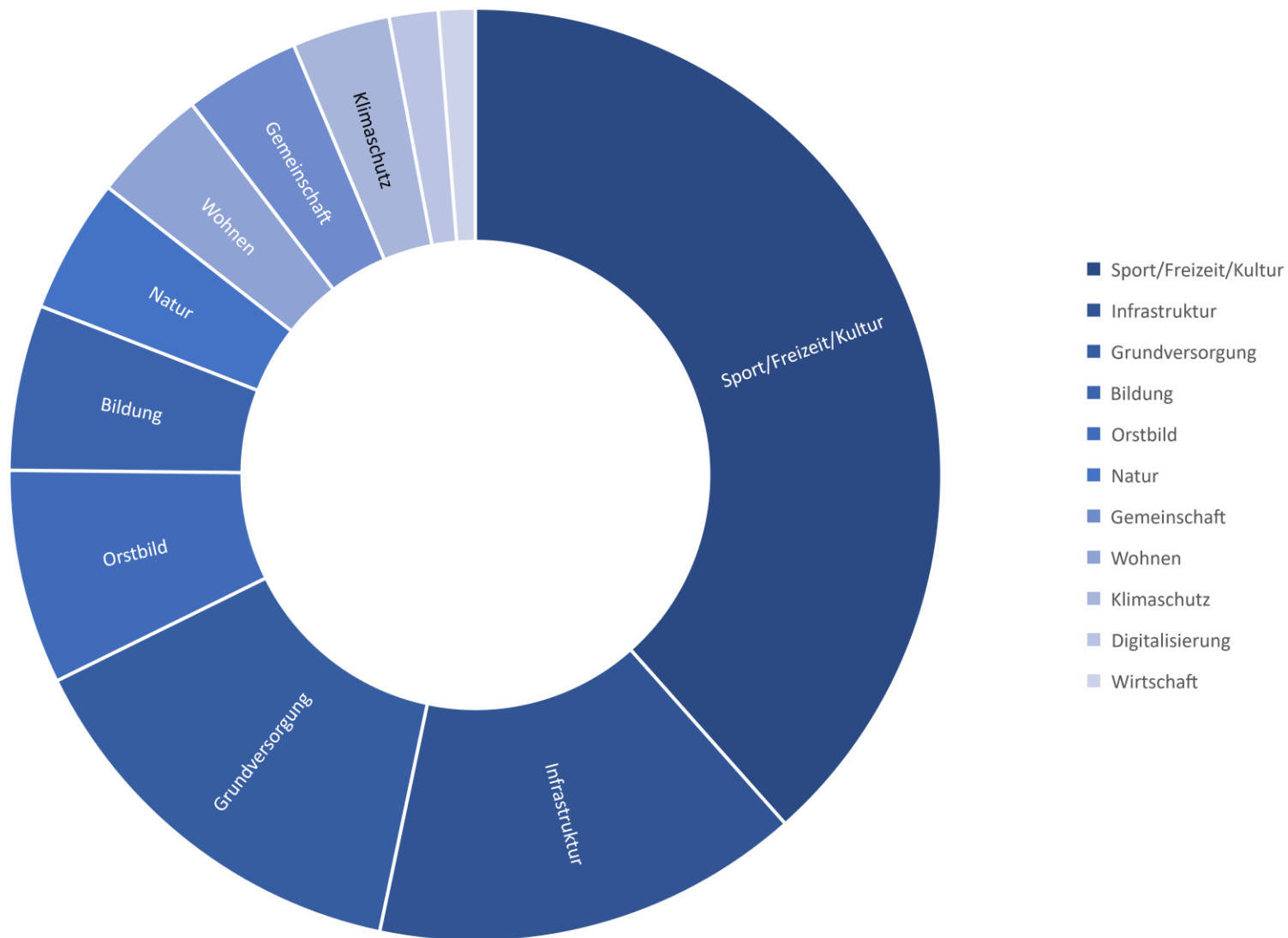


2. Ergebnisse der Befragung | Vision

Wenn Geld keine Rolle spielen würde, würde ich für Brokstedt ...
Die Projektideen sind folgenden Themenfeldern zuzuordnen

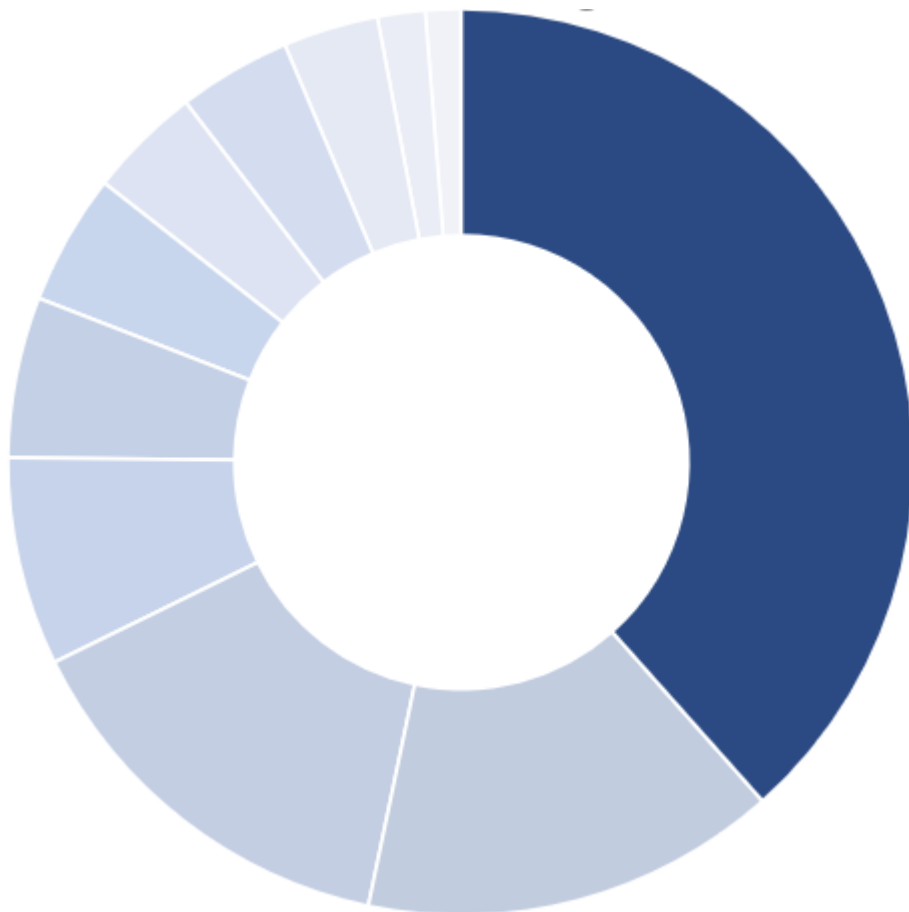


2. Ergebnisse der Befragung | Vision



2. Ergebnisse der Befragung | Vision

Sport/Freizeit & Kultur



| | |
|------------------------|-----------|
| Hallenbad | 33 |
| Spielplatz | 30 |
| Sportangebote | 26 |
| Freibad | 20 |
| Veranstaltungen | 15 |
| Mehrzweckhalle | 9 |
| Veranstaltungsfläche | 7 |
| Wanderwege | 7 |
| Sportplatz | 5 |
| Tourismus | 5 |
| Freizeitangebote | 5 |
| Sportzentrum | 4 |
| Kino | 3 |

2. Ergebnisse der Befragung | Vision

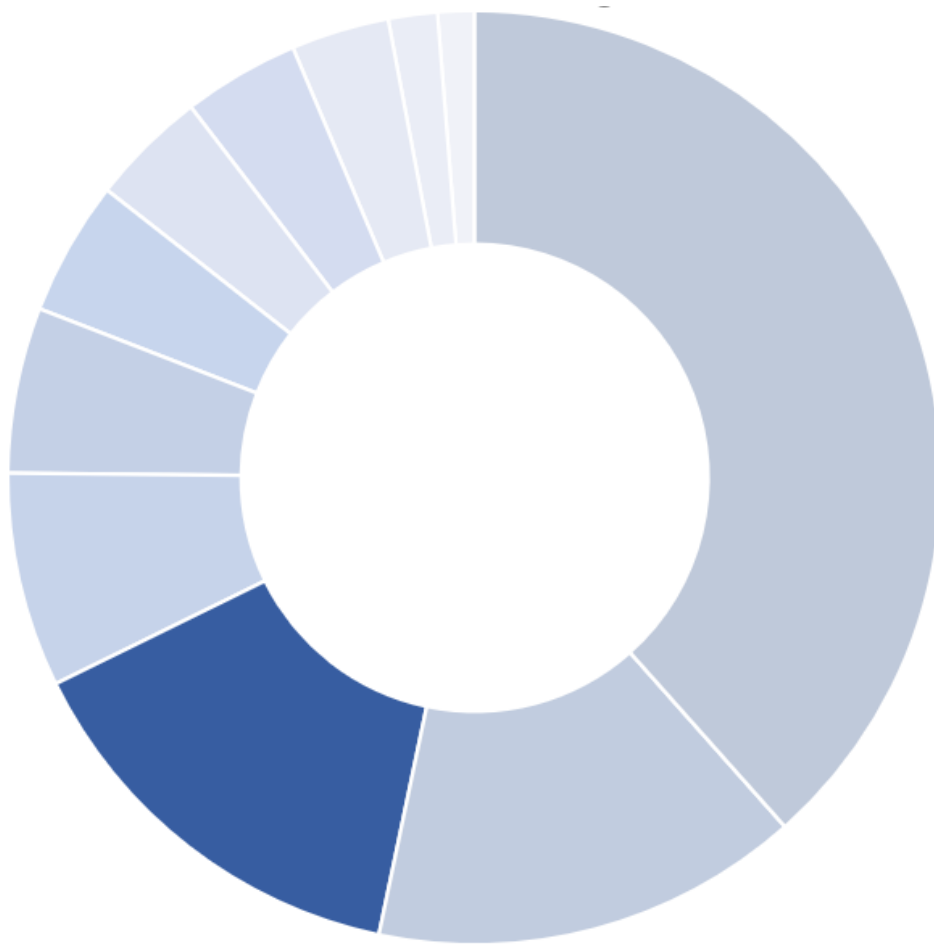
Infrastruktur



| | |
|--------------------------------|-----------|
| ÖPNV (Bahn / Bus) | 15 |
| Verkehrsberuhigung | 12 |
| Infrastruktur | 12 |
| Bahnübergang | 10 |
| Radwege | 8 |
| Gehwege | 8 |
| Barrierefreie Geh- und Radwege | 2 |
| Umgehung | 2 |
| Bürgerbus | 1 |

2. Ergebnisse der Befragung | Vision

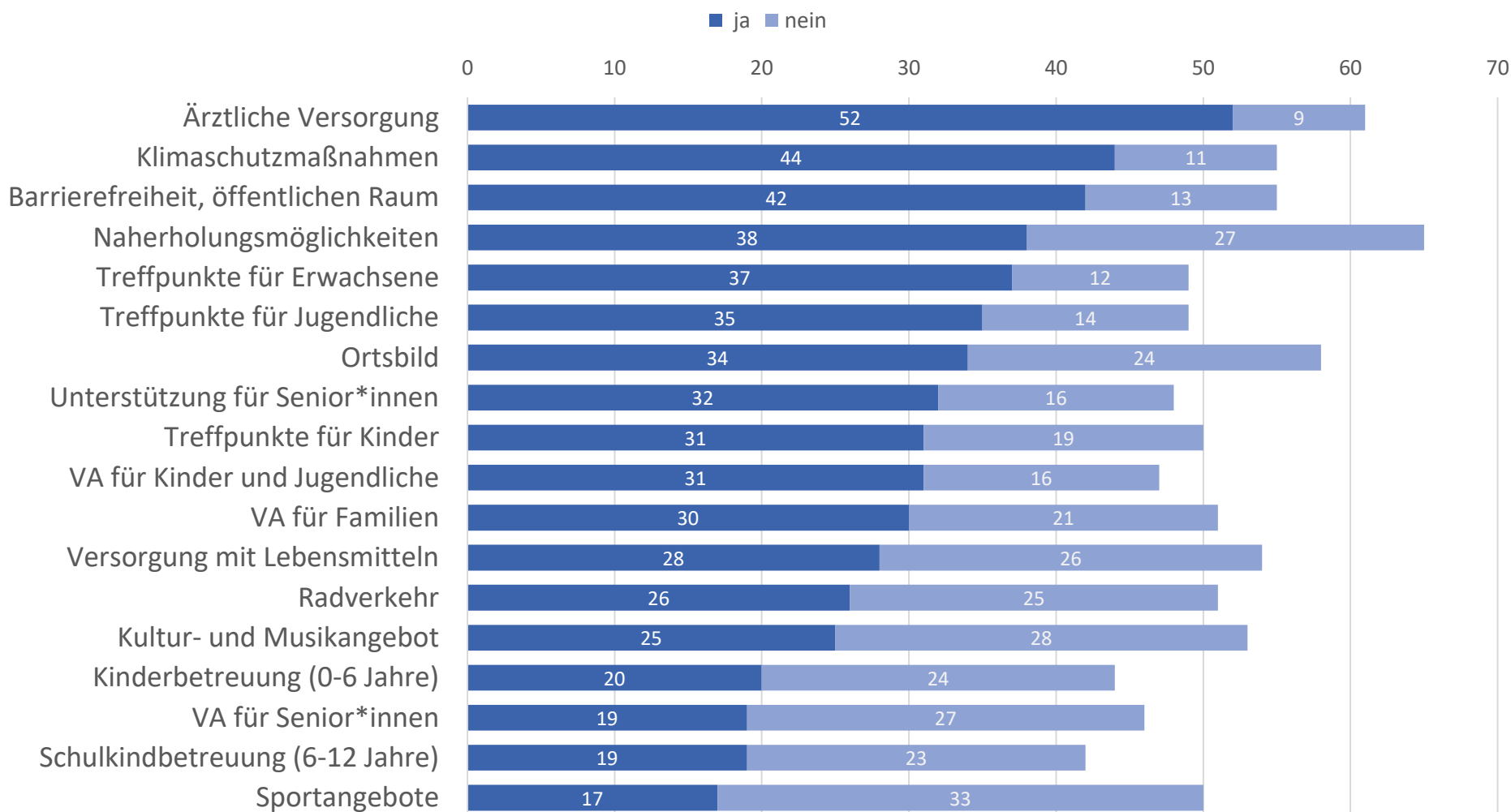
Grundversorgung



| | |
|----------------------|-----------|
| Arzt | 13 |
| Einzelhandel | 8 |
| Ärztezentrum | 7 |
| Discounter | 5 |
| Feuerwehr | 5 |
| Zahnarzt | 5 |
| Gastronomie | 4 |
| Eisdiele | 3 |
| Hofladen | 3 |
| Öffentliche Toilette | 2 |
| Drogerie | 2 |
| Versorgung | 2 |
| Bäcker | 1 |

2. Ergebnisse der Befragung | konkreter Handlungsbedarf

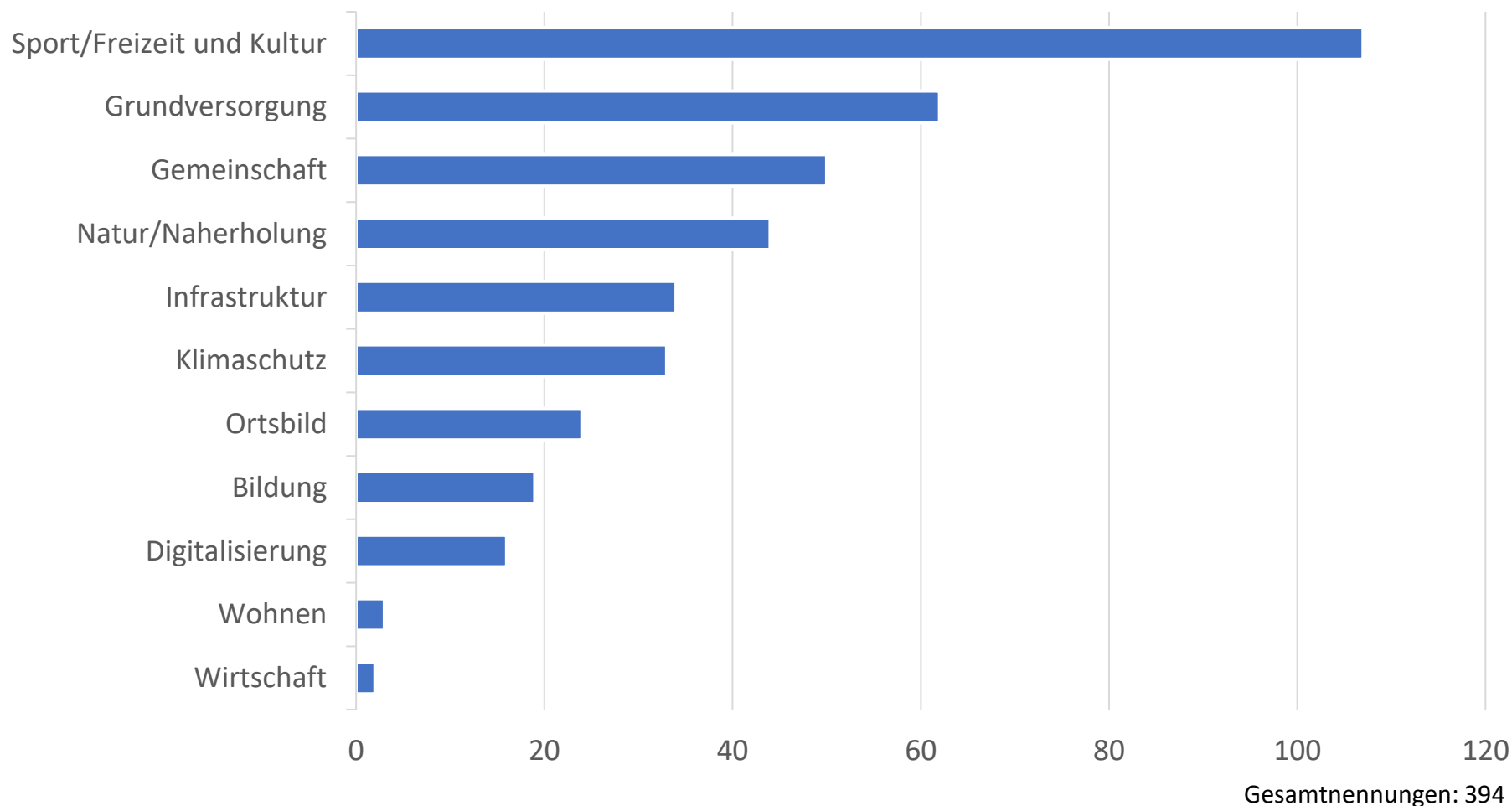
In welchen Bereichen sehen Sie Handlungsbedarf?



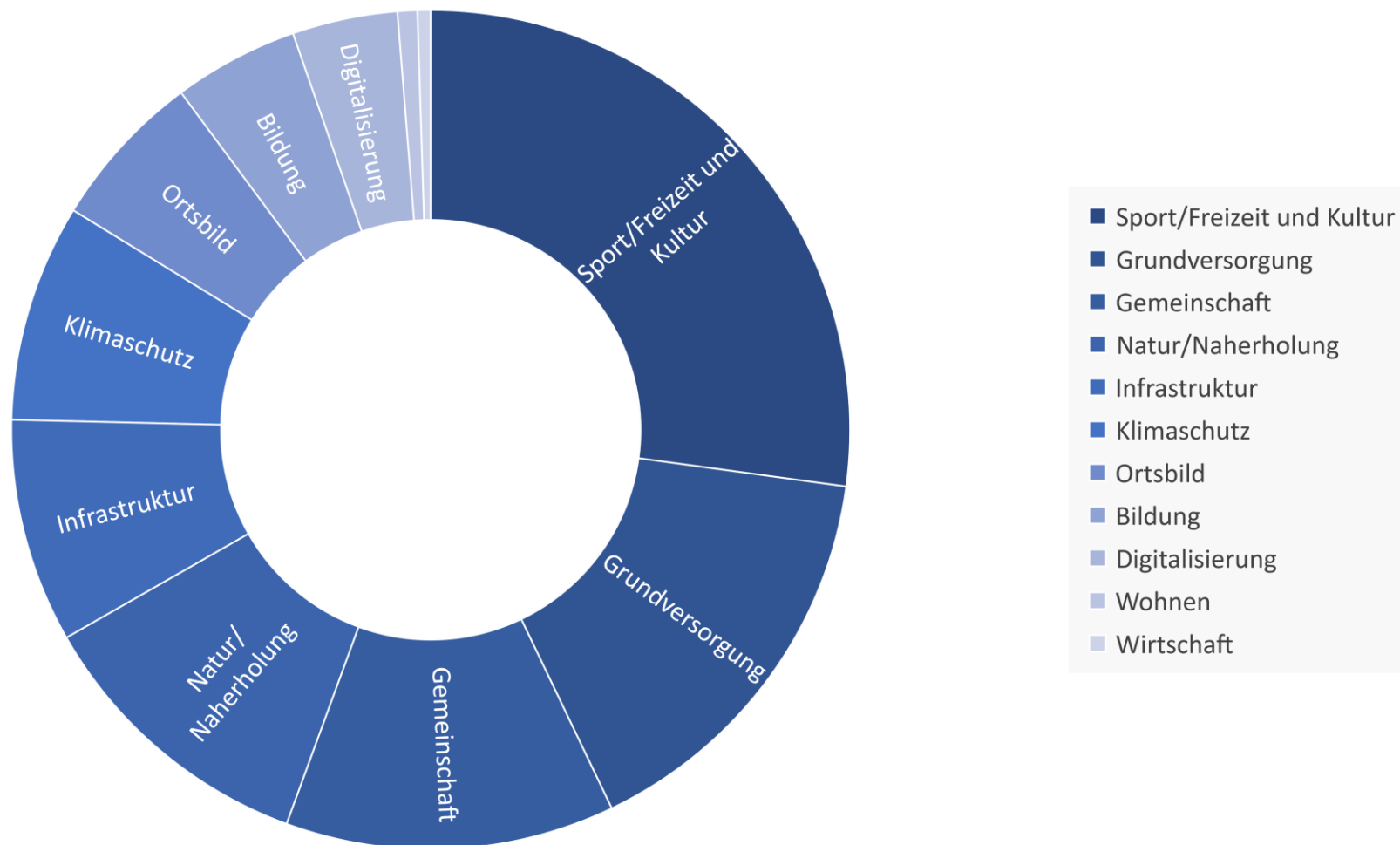
2. Ergebnisse der Befragung | konkrete Projektideen

Haben Sie bereits konkrete Projektideen im Kopf?

Die Projektideen sind folgenden Themenfeldern zuzuordnen...



2. Ergebnisse der Befragung | konkrete Projektideen



2. Ergebnisse der Befragung | konkrete Projektideen

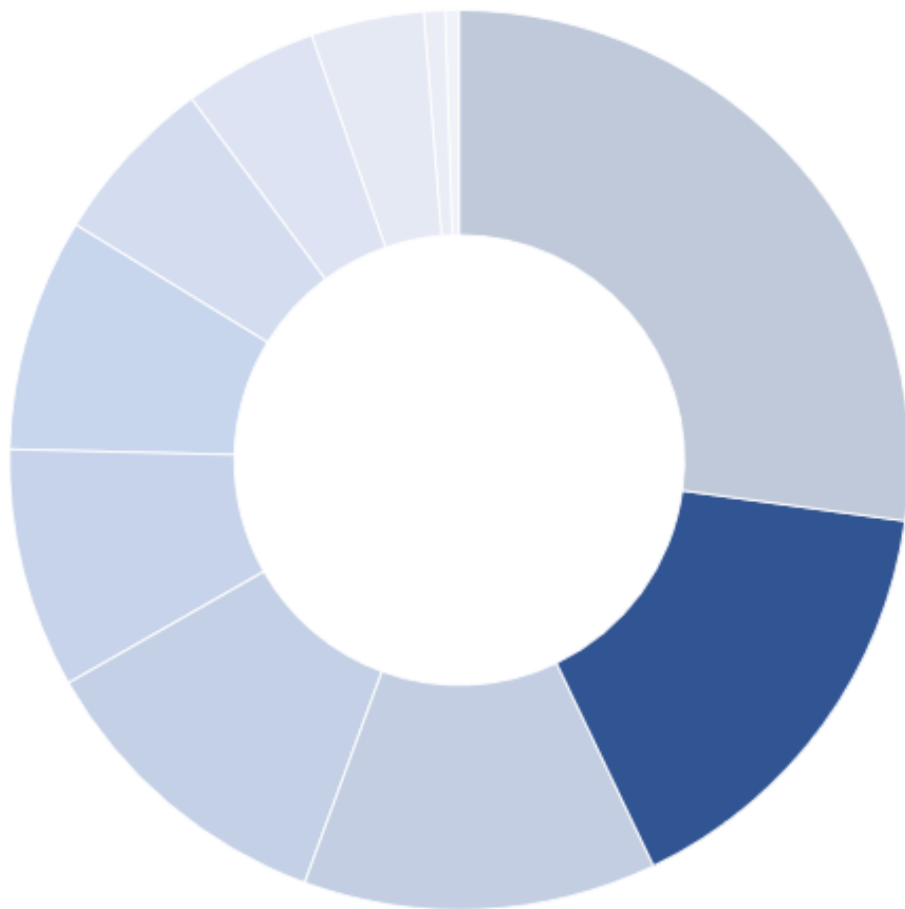
Sport/Freizeit & Kultur



| | |
|---------------------------------|-----------|
| Wanderwege | 23 |
| Spielplatz | 22 |
| Radwege | 17 |
| Erweiterung Sportangebot | 14 |
| Ausbau Freibad | 11 |
| Bolzplatz | 4 |
| Tennisplatz | 4 |
| Sportfläche | 3 |
| Skateranlage | 2 |
| Ausbau Freizeitangebote | 1 |
| Ferienspaß | 1 |
| Fitnessstudio | 1 |
| Huskygespannfahrweg | 1 |
| Kino | 1 |
| Musik | 1 |
| Sportangebot | 1 |

2. Ergebnisse der Befragung | konkrete Projektideen

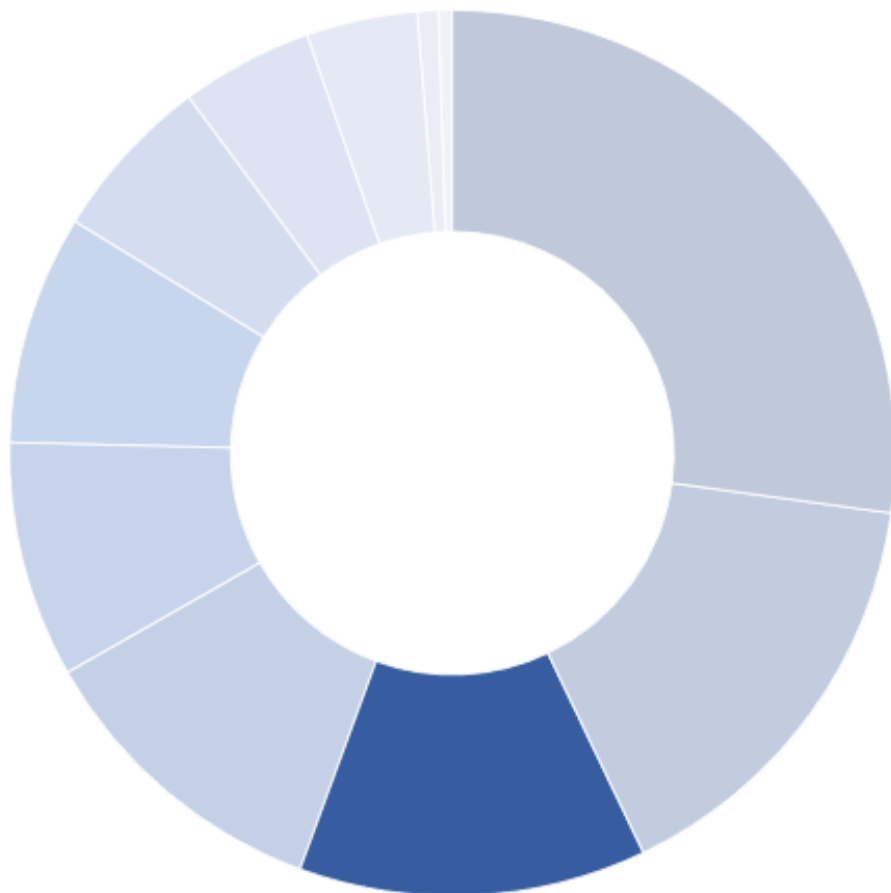
Grundversorgung



| | |
|-------------------------------|-----------|
| Ausbau Nahversorgung | 27 |
| Ärztezentrum | 10 |
| Arzt | 8 |
| Zahnarzt | 7 |
| Wochenmarkt | 5 |
| Gastronomie | 3 |
| Grundversorgung | 1 |
| Neueinrichtung Polizeistation | 1 |

2. Ergebnisse der Befragung | konkrete Projektideen

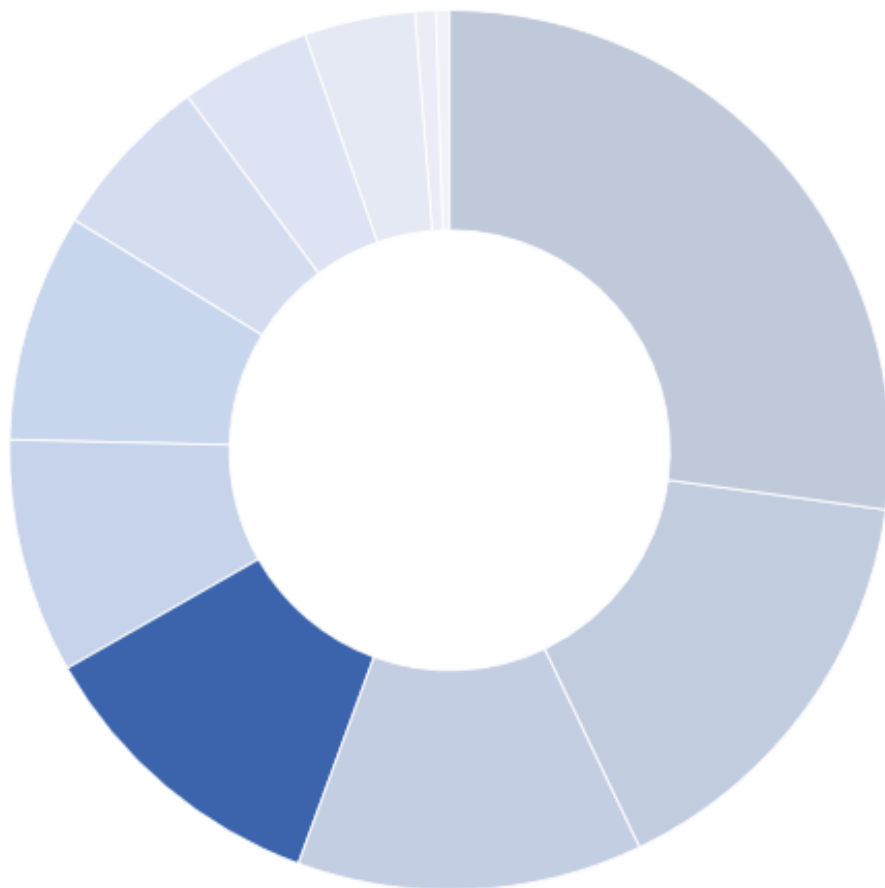
Gemeinschaft



| | |
|--------------------------------|-----------|
| Veranstaltungen | 20 |
| Treffpunkt (innen) | 14 |
| Gemeinschaftstreffpunkt | 5 |
| Betreuung | 3 |
| Gemeinschaft | 3 |
| Vereine | 3 |
| Büchertausch | 2 |

2. Ergebnisse der Befragung | konkrete Projektideen

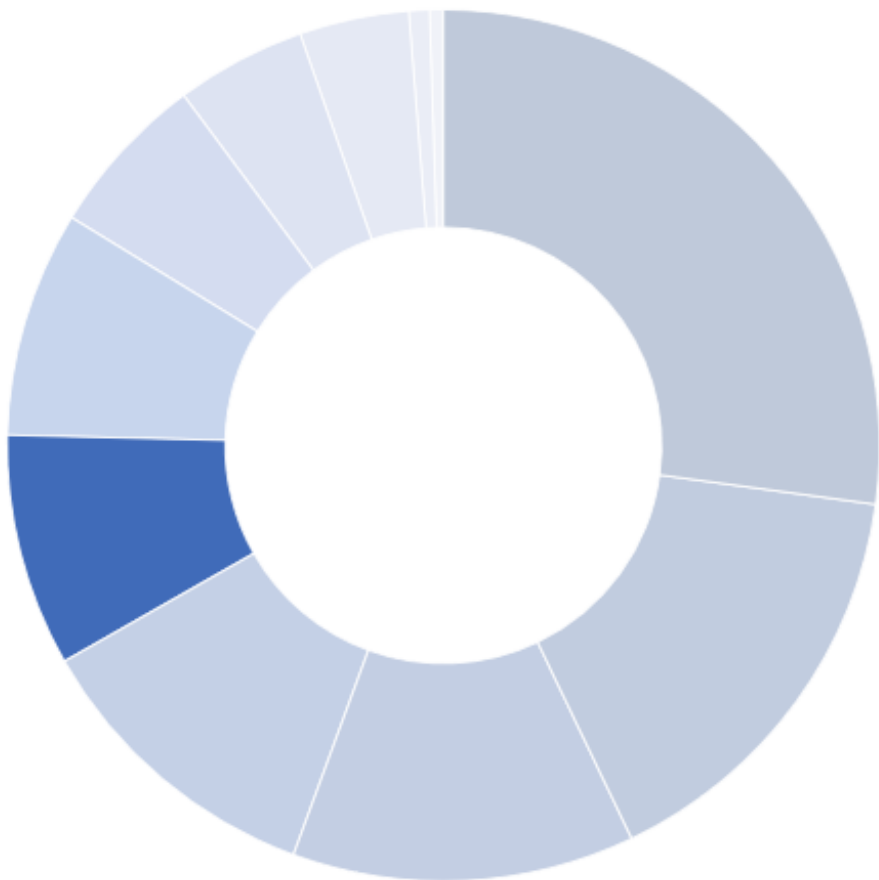
Natur/Naherholung



| | |
|-------------------------------|-----------|
| Bepflanzung | 23 |
| Tourismus | 6 |
| Hundeauslauffläche | 3 |
| Pfadfindergelände | 3 |
| Baumkataster | 1 |
| Baumschutzverordnung | 1 |
| Feriedorf | 1 |
| Naturschutz | 1 |
| Storchenmast | 1 |
| Park | 1 |
| Schützenpark: Sanitäreanlagen | 1 |
| Umweltschutz | 1 |
| Wohnmobilstellplatz | 1 |

2. Ergebnisse der Befragung | konkrete Projektideen

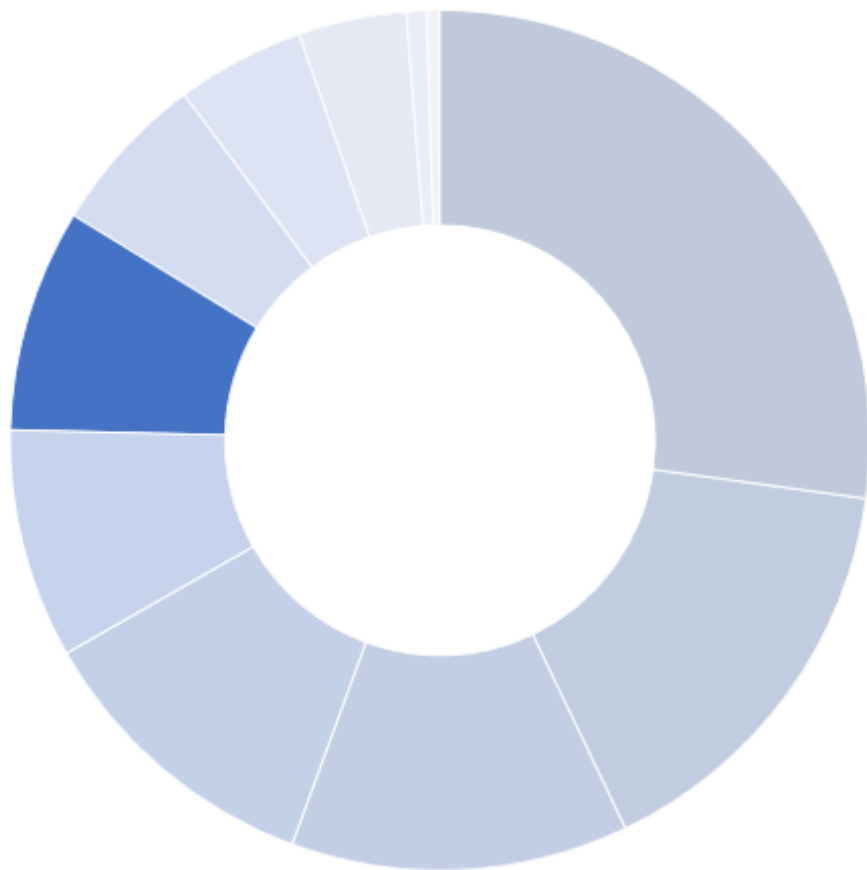
Infrastruktur



| | |
|-----------------------------------|-----------|
| Verkehrsberuhigung | 17 |
| Verbesserung Infrastruktur | 8 |
| ÖPNV | 6 |
| Bahnhofsübergang | 3 |

2. Ergebnisse der Befragung | konkrete Projektideen

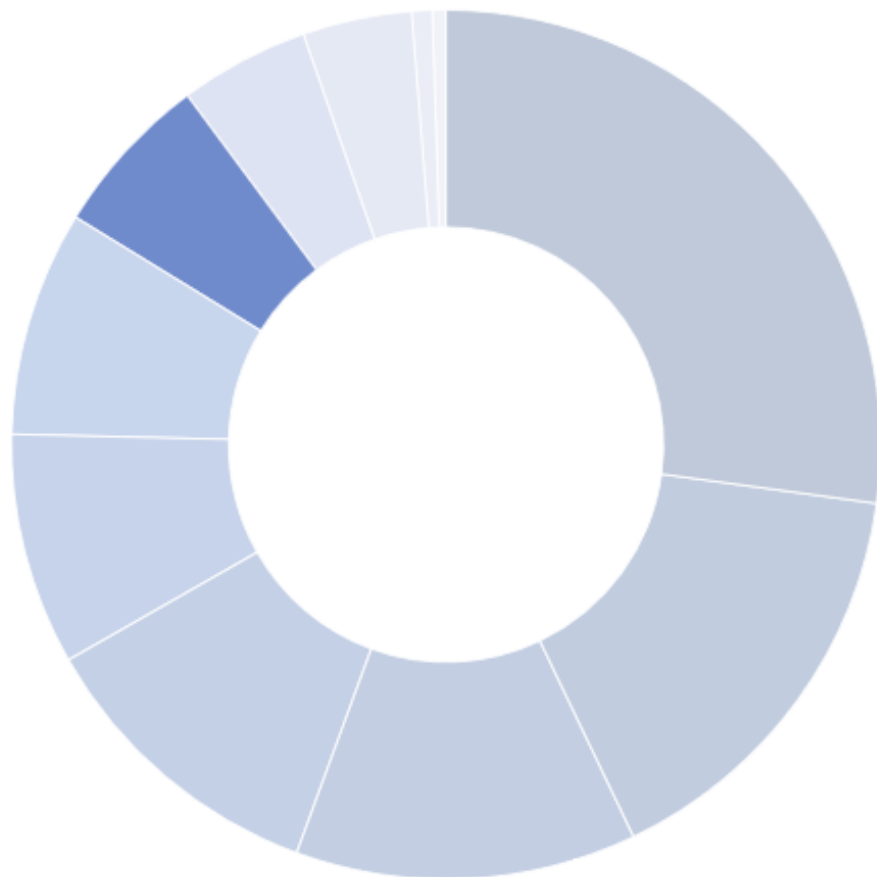
Klimaschutz



| | |
|----------------------------------|-----------|
| Verbot Silvesterknallerei | 14 |
| Klimaschutz (div.) | 9 |
| Klimaschutz | 4 |
| Ladesäule | 3 |
| E-Bike | 1 |
| Mitfahrbank | 1 |
| Abschaffung gelber Säcke | 1 |

2. Ergebnisse der Befragung | konkrete Projektideen

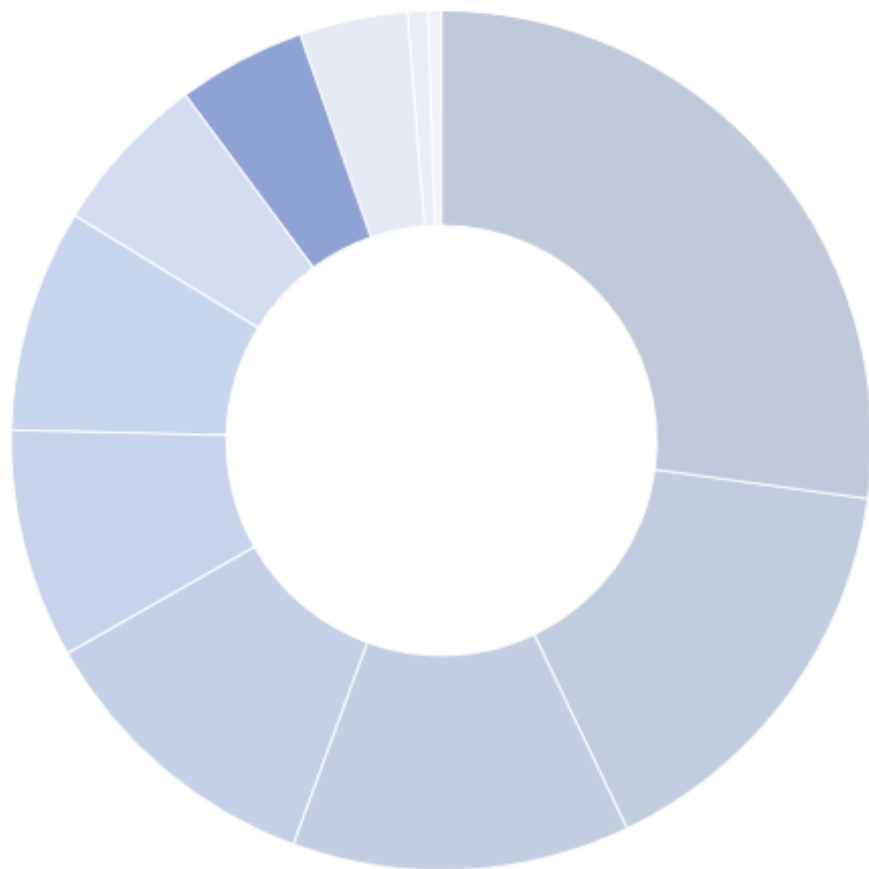
Ortsbild



| | |
|-----------------------|-----------|
| Dorfplatz | 13 |
| Umgestaltung Friedhof | 2 |
| Umgestaltung Dorf | 2 |
| Leerstand | 2 |
| Bänke | 2 |
| Sauberkeit | 1 |
| Beschilderung | 1 |
| Bausubstanz | 1 |

2. Ergebnisse der Befragung | konkrete Projektideen

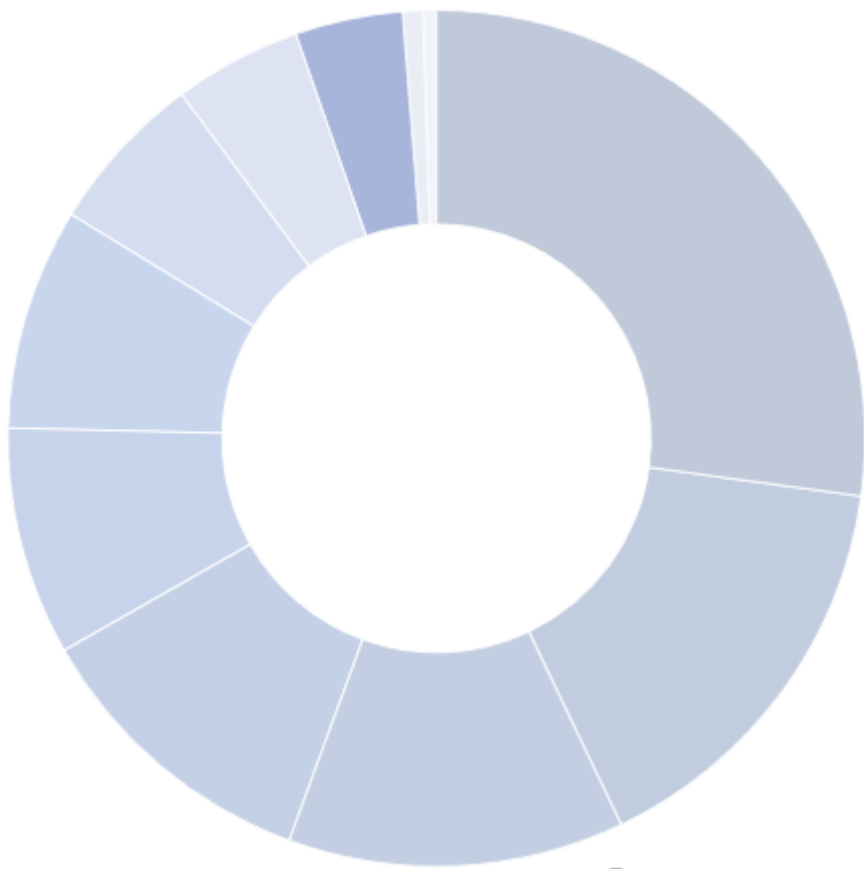
Bildung



| | |
|---------------------------------|-----------|
| Ausbau Kinderbetreuung | 13 |
| Erweiterung PlietschHuus | 4 |
| Ausbau Familienzentrum | 1 |
| weiterführende Schule | 1 |

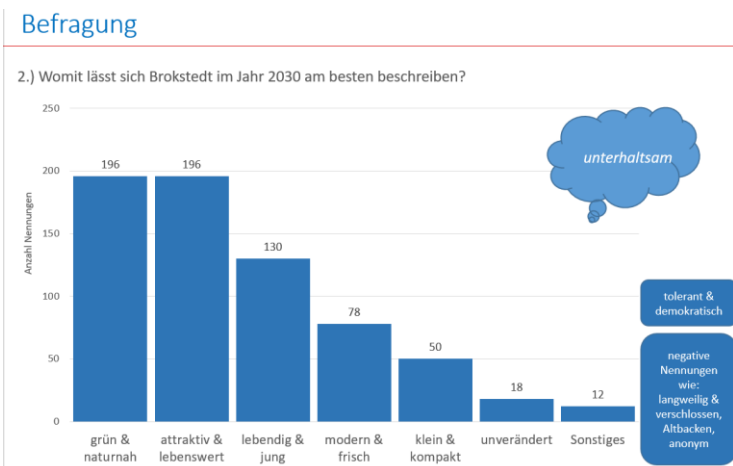
2. Ergebnisse der Befragung | konkrete Projektideen

Digitalisierung



| | |
|------------------------------|----------|
| Kommunikation | 7 |
| Breitband/Freies WLAN | 4 |
| Digitalisierung | 3 |
| YouTube | 1 |
| App | 1 |

3. Projektansätze



grün & naturnah

attraktiv & lebenswert

lebendig & jung

modern & frisch



gemeinsam · lebendig


natürlich · nachhaltig


clever · gut versorgt

3. Projektansätze

gemeinsam · lebendig


Veranstaltungsangebot: Erweiterung


 Gemeinschaftstreffpunkt (innen)

 Dorfplatz (außen)

Digitalisierung & Kommunikation

Mehrgenerationenplatz: u.a.
Sportgeräte


 Wohnen (Ergänzung zu B-Plan 14?)

 Erweiterung Vereinskümmerein

 Erweiterung PlietschHuus

Leerstände nutzen

natürlich · nachhaltig

 Naturschutz / Bepflanzung


Beschilderung Wanderwege

Beschilderung Radwege

Verkehrsberuhigung

Verbot Silvesterknallerei

Klimaschutz: div. Maßnahmen (z.B.
E-Ladesäule, E-Bike)

 Bahnübergang

Barrierearmer Ausbau von Wegen


Gemeinde als Vorbild


Sauberkeit


Schützenpark

Friedhofumgestaltung

clever · gut versorgt


 Spielplatz

 Ausbau Kinderbetreuung /
Erweiterung Kita

 Ausbau Freibad

Kommunikation / Digitalisierung


 Ärztezentrum / Gesundheitszentrum

 Discounter i.V. mit Wohnen (?)

Wochenmarkt

Erweiterung gastronomisches
Angebot

ÖPNV-Angebot

 Alte Kate: Umnutzung

Anmerkung: Die Reihenfolge spiegelt nicht das Ranking der Befragung wider. Die Benennung der Schlüsselprojekte ist als Vorschlag zu verstehen.

3. Projektansätze | Legende



1. Handlungsbedarf / Abstimmungsbedarf
(für 2. Beteiligung/Befragung)



2. „Rundes Paket“ für Projektsteckbriefe /
Maßnahmenblatt (kein Handlungsbedarf)

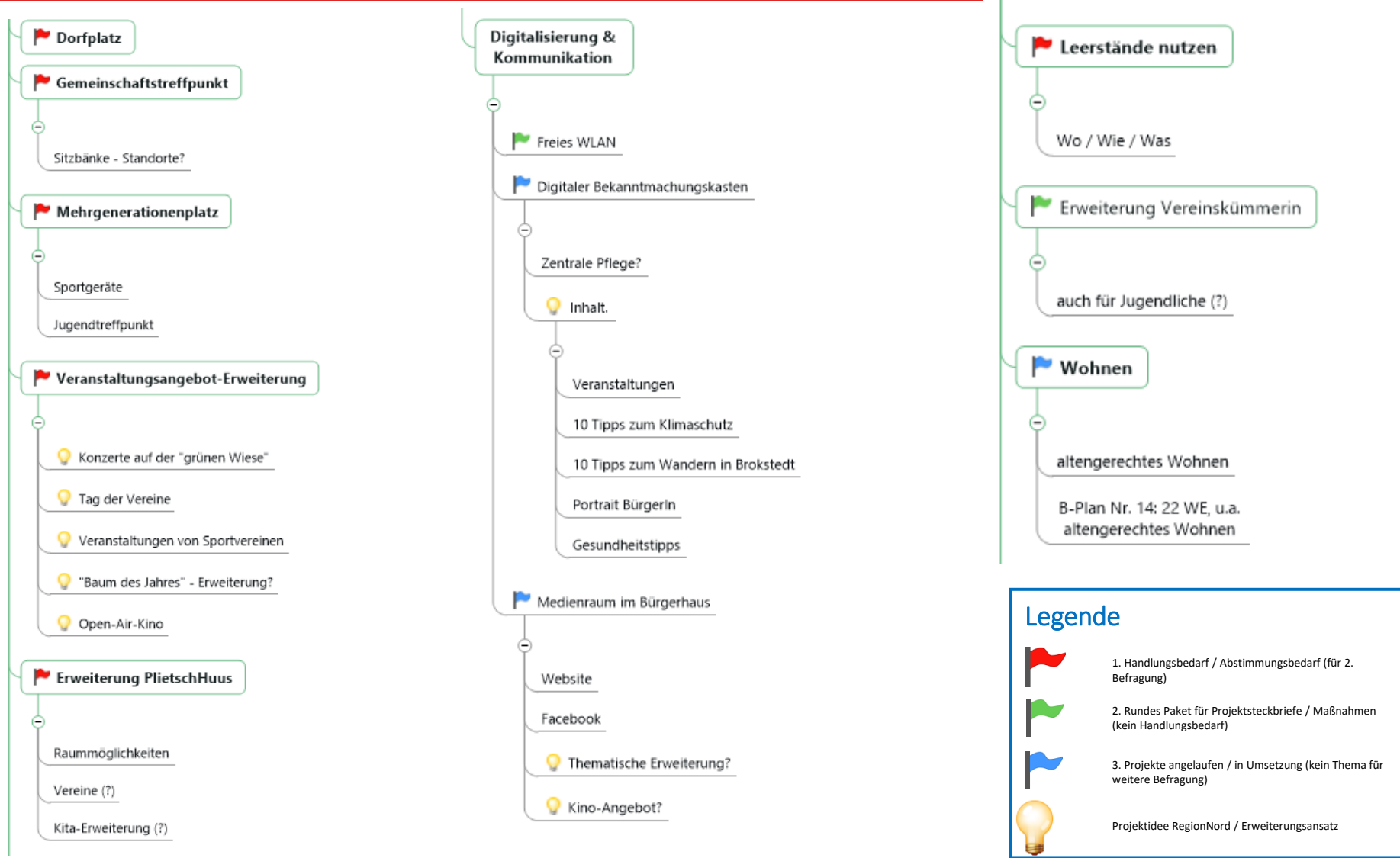


3. Projekte angelaufen / in Umsetzung
(kein Thema für weitere Befragung)

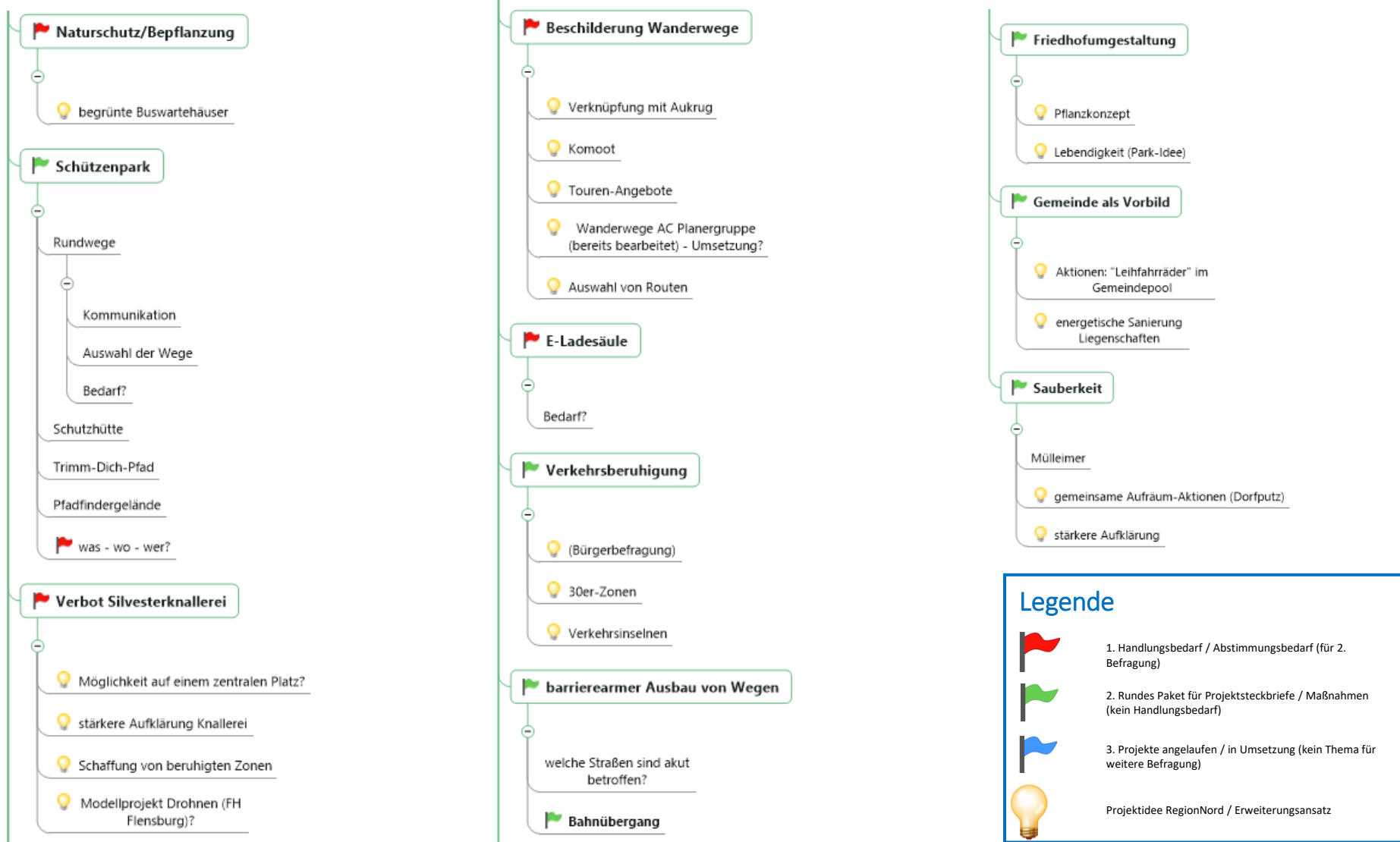


Projektidee RegionNord /
Erweiterungsansatz

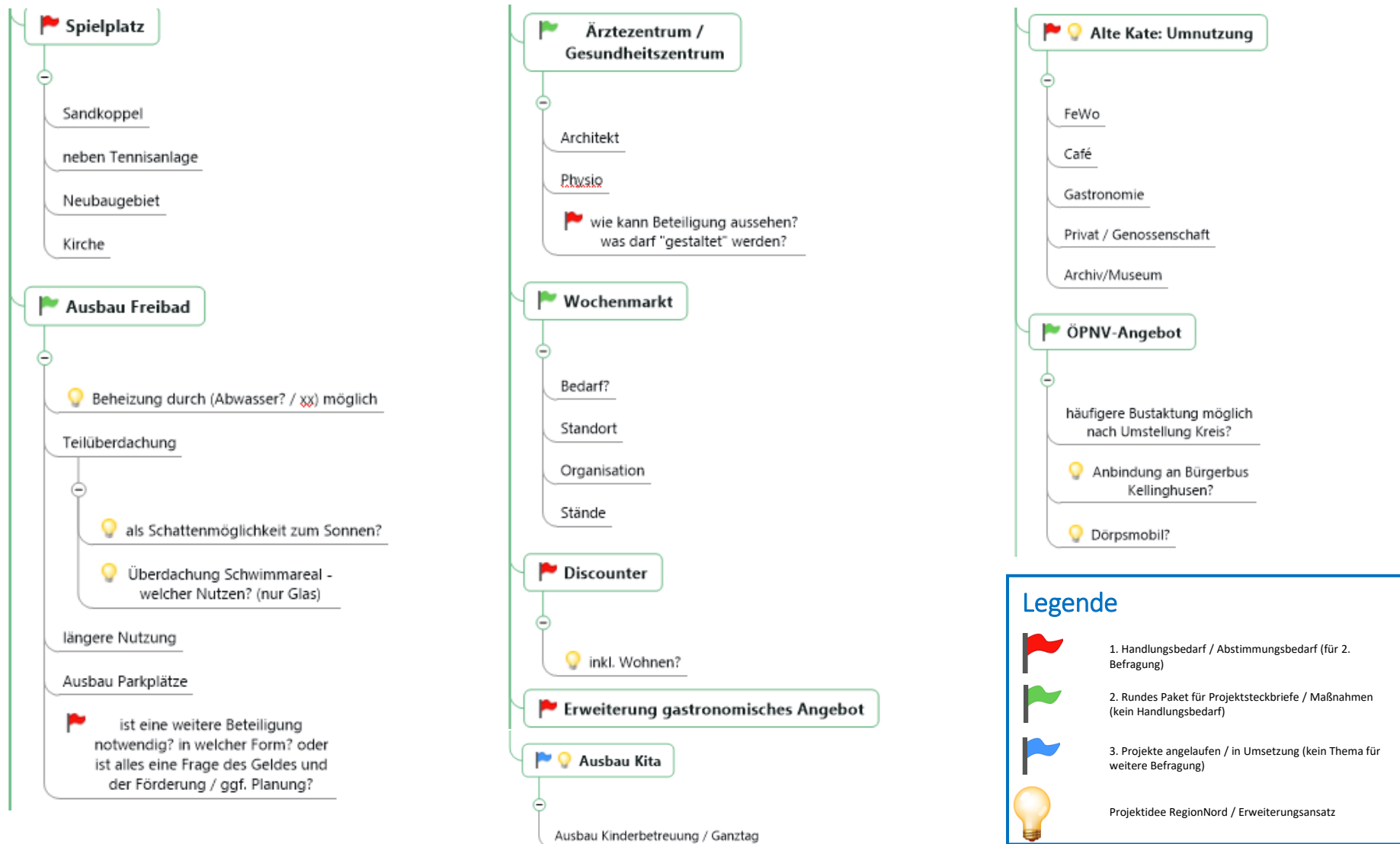
3. Projektansätze | gemeinsam · lebendig



3. Projektansätze | natürlich · nachhaltig



3. Projektansätze | clever · gut versorgt



4. Input: Förderung | Übersicht

ELER Leitprojekte Integrierte ländliche Entwicklung

Lokale Basisdienstleistungen

Schwerpunkte:
Nahversorgung und
Bildung
15,7 Mio € ELER-Mittel

Erhalt des kulturellen Erbes

8,75 Mio €
ELER-Mittel

Ländlicher Tourismus

5 Mio €
ELER-Mittel

Ortskernentwicklung (GAK)

ca. 20 Mio. € GAK-Mittel pro Jahr (zunächst bis 2021), davon 15 Mio. € für Ortskernentwicklung

Breitbandinfrastruktur

105 Mio. € insgesamt
ELER-Mittel (gebunden),
1,0 Mio € GAK-Mittel pro Jahr

Modernisierung ländlicher Wege

8 Mio € ELER-Mittel

LEADER

22 LAG AktivRegionen als e.V.
63 Mio. € ELER – Mittel (guter Mittelabfluss)
500.000 € / Jahr Landesmittel zur Kofi + Netzwerk

4. Input: Förderung | Übersicht

| Regionalbudget (LAG-Mittel und GAK-Mittel) | Grundbudget AktivRegion (ELER-Mittel) | GAK Orts(kern)entwicklung (Bundes- und Landesmittel) | ILE-Leitprojekte (ELER-Mittel) |
|---|---|--|--|
| <ul style="list-style-type: none"> – Maßnahmen nach Ziffer 10.0 GAK-Rahmenplan und IES der AktivRegion <div data-bbox="67 843 459 1015" style="border: 1px solid #ccc; padding: 5px; margin-top: 10px;"> <ul style="list-style-type: none"> ✓ Anträge ab Mitte November bis 01.03.2021 </div> | <ul style="list-style-type: none"> – Kernthema <i>Gemeinsam nachhaltig</i> (Energie) – Kernthema <i>Ortskernerlebnisse</i> – Kernthema <i>Land- und Naturerlebnisse</i> – Kernthema <i>Daseinsvorsorge</i> – Kernthema <i>Gemeinschaft bildet</i> (Bildung) <div data-bbox="492 1019 929 1345" style="border: 1px solid #ccc; padding: 5px; margin-top: 10px;"> <ul style="list-style-type: none"> ✓ Mittelausstattung: rd. 300.000 Euro pro Jahr ✓ Budget noch vorhanden ✓ Neue Förderperiode ab 2023 </div> | <ul style="list-style-type: none"> – Ortsentwicklungskonzept – Schlüsselmaßnahmen zur Dorfentwicklung und -erneuerung <div data-bbox="967 1019 1363 1300" style="border: 1px solid #ccc; padding: 5px; margin-top: 10px;"> <ul style="list-style-type: none"> ✓ Landesweit: rd. 200 Konzepte ✓ Mittelausstattung: rd. 15 Mio. pro Jahr 2019/20/21 </div> | <ul style="list-style-type: none"> – Lokale Basisdienstleistungen Nahversorgung & Bildung (MarktTreff & Bildungshäuser) – Ldl. Tourismus – Erhalt ldl. Kulturerbe <div data-bbox="1420 839 1818 1015" style="border: 1px solid #ccc; padding: 5px; margin-top: 10px;"> <ul style="list-style-type: none"> ✓ „Rest“-Mittel (voraus. erfolgt Aufstockung!?) </div> |

4. Input: Förderung | GAK-Ortsentwicklung

4.2.1 Förderfähig sind

- a) die Dorferneuerungs- und Dorfentwicklungsplanung (inkl. Datennutzung und digitalen Anwendungsmöglichkeiten),
- b) die Initiierung, Begleitung, Umsetzung und Verstärkung von Veränderungsprozessen einschließlich Dorfmoderation,
- c) die Gestaltung von dörflichen Plätzen, Straßen, Wegen, Freiflächen sowie Ortsrändern,
- d) die Schaffung, Erhaltung und der Ausbau dorfgemäßer Gemeinschaftseinrichtungen,
- e) Mehrfunktionshäuser, Räume zur gemeinschaftlichen Nutzung sowie Co-Working Spaces,
- f) die Schaffung, Erhaltung und der Ausbau sonstiger sozialbezogener dörflicher Infrastruktureinrichtungen,
- g) die Erhaltung und Gestaltung von Gebäuden einschließlich des Innenausbau und der dazugehörigen Hof-, Garten- und Grünflächen,
- h) die Verlegung von Nahwärmeleitungen,
- i) die Schaffung, Erhaltung, Verbesserung und der Ausbau von Freizeit- und Naherholungseinrichtungen,
- j) Maßnahmen land- und forstwirtschaftlicher Betriebe zur Umnutzung ihrer Bausubstanz,
- k) die Umnutzung dörflicher Bausubstanz,
- l) der Abriss oder Teilabriss von Bausubstanz im Innenbereich, die Entsiegelung brach gefallener Flächen sowie die Entsorgung der dabei anfallenden Abrissmaterialien,

4. Input: Förderung | GAK-Ortsentwicklung

| Qualitätskriterien | Gewichtung (trifft zu / trifft nicht zu) |
|---|---|
| a) Schlüsselprojekt zur Ortskernentwicklung (Begründung über Ortskernentwicklungskonzept) | 5 Punkte <input type="checkbox"/> |
| b) Ressourcenschutz durch Nutzung / Umnutzung von dörflicher Bausubstanz <i>oder</i> Ressourcenschutz durch Flächenrevitalisierung (inkl. Abriss) | 3 Punkte <input type="checkbox"/> |
| c) Projektbündel privater Vorhaben zur Ortskerngestaltung | 3 Punkte <input type="checkbox"/> |
| d) Neuschaffung / Sicherung von Versorgungs- / Treff- / Dienstleistungsangeboten | 3 Punkte <input type="checkbox"/> |
| e) Projekt hat gemeindeübergreifende Bedeutung in interkommunalem Orts(Kern)Entwicklungskonzept | 2 Punkte <input type="checkbox"/> |
| f) Schaffung von Arbeitsplätzen | 2 Punkte <input type="checkbox"/> |
| g) Gesetzliche Vorgabe EnEV-Standard wird bei Neu- und Bestandsgebäuden um 10% übertroffen | 2 Punkt <input type="checkbox"/> |
| h) Inklusive Ansätze / Elemente des Vorhabens zur gleichberechtigten Teilhabe | 1 Punkt <input type="checkbox"/> |
| i) Dauerhafte Unterstützung durch ehrenamtliches/bürgerschaftliches Engagement | 1 Punkt <input type="checkbox"/> |
| j) Integration von Flüchtlingen / Migranten (dauerhafte Angebote) | 1 Punkt <input type="checkbox"/> |
| Gesamtpunkte (max. 23 Punkte) Mindestpunktzahl: 8 Punkte | |

4. Input: Förderung | Leitprojekte-Förderung

| | ILE-Leitprojekte (Bildung, Nahversorgung, Kultur, Tourismus) |
|--------------------------------|---|
| Budget (01/2021) | <ul style="list-style-type: none"> – Basis-DL: 1,24 Mio. Euro – Ldl. Tourismus: 1,84 Mio. Euro – Kult. Erbe: 150.000 Euro |
| Fristen | <ul style="list-style-type: none"> – 01.04. eines Jahres – Evtl. weitere Stichtage Okt. 2021 + 2022 |
| Geltungsdauer | <ul style="list-style-type: none"> – Bis Ende der Förderperiode (2022/23) |
| Voraussetzungen | <ul style="list-style-type: none"> – Nur öffentliche Träger – Die Förderung für Investitionen darf einen Zuschuss von 100.000 Euro nicht unterschreiten (Bagatellgrenze). – Ggf. vorgeschaltete Machbarkeitsstudie |
| Förderquote (der Bruttokosten) | <ul style="list-style-type: none"> – max. 75% |
| Fördersumme | <ul style="list-style-type: none"> – max. 750.000 Euro Förderung |

4. Input: Förderung | Leitprojekte-Förderung

| | ILE-Leitprojekte (Bildung, Nahversorgung, Kultur, Tourismus) |
|-------------------|--|
| Ablauf | <ul style="list-style-type: none">– Frühzeitige Abstimmung mit dem LLUR (2 Monate vor Fristende)– Frist beachten |
| Inhalte/Maßnahmen | <ul style="list-style-type: none">– Basisdienstleistungen<ul style="list-style-type: none">– Nahversorgung (MarktTreff)– Bildung (Bildungshäuser)– Kulturelles Erbe– Ländlicher Tourismus |

Teilmaßnahme 7.4:

Lokale Basisdienstleistungen in ländlichen Gebieten einschließlich kleiner Bildungsinfrastrukturen

4. Input

| Artikel 20 Basisdienstleistungen und Dorferneuerung Teilmaßnahme 7.4 Lokale Basisdienstleistungen in ländlichen Gebieten einschließlich kleiner Bildungsinfrastrukturen | | | |
|--|---------------------------------|---|--------------------------|
| Auswahlkriterien | Faktor | Punkte (0= trifft nicht zu, 1= trifft zu) | Ergebnis je Kriterium |
| 1) Projekt leistet Beitrag zum Schutz der natürlichen Ressourcen / Schutz des Klimas | | | max. 5 Punkte |
| a) gesetzliche Vorgabe EnEV-Standard wird bei Neubauten und Bestandsgebäuden (Um-/Ausbau, Erweiterung) um 10 % übertroffen (Anwendung nur auf geförderte Teile von Gebäuden) | 1* | 0/1 | |
| b) Verwendung natürlicher Materialien bzw. nachwachsender Rohstoffe gem. Anlage (Liste der Baustoffe, Einsatzbereiche und %-Anteile) | 1* | 0/1 | |
| c) I. Nutzung/Umnutzung von Bestandsgebäuden zur Stärkung der Ortskernentwicklung oder II. Neubauten und Neuanlagen zur Stärkung der Ortskernentwicklung | 2* | 0/1 | |
| d) Vorhaben beinhaltet Flächenrecycling / Flächenrevitalisierung | 1* | 0/1 | |
| 2) Projekt beinhaltet neue Kooperationen nachzuweisen über schriftliche Vereinbarungen zur finanziellen, organisatorischen oder inhaltlichen Kooperation | | | max. 5 Punkte |
| a) 1 – 2 Partner oder | 1* | 0/1 | |
| b) 3 – 4 Partner oder | 3* | 0/1 | |
| c) mind. 5 Partner | 5* | 0/1 | |
| 3) Projekt wird entweder als Bildungs- oder als Nahversorgungsangebot bewertet: | max. 12 Punkte aus 3.1 oder 3.2 | | |
| 3.1) Projekt sichert ländliche Bildungsangebote , insbesondere durch Vernetzung und Bündelung von Angeboten | | | max. 12 Punkte |
| a) Vorhaben beinhaltet schulisches Angebot (insbes. Primarbildung, inkl. Hort) | 2* | 0/1 | |

4. Input

| | | | |
|--|----|-----|----------------|
| b) Vorhaben beinhaltet außerschulisches Bildungsangebot (z.B. KiTa, Krippe, Familienbildungsstätte) | 2* | 0/1 | |
| c) Vorhaben beinhaltet Weiterbildungsangebote (z.B. Musikschule, VHS, Angebote zur Gesundheitsförderung) | 2* | 0/1 | |
| d) Vorhaben beinhaltet Angebote zur Inklusion/ soziale Angebote (z.B. Jugendhilfe, therapeutische Angebote, Angebote zur Integration) | 1* | 0/1 | |
| e) Vorhaben beinhaltet generationenübergreifende Angebote (z.B. Mehrgenerationenzentrum) | 1* | 0/1 | |
| f) Vorhaben beinhaltet Kultur- und Freizeitangebote (z.B. Theater, Bücherei, Sport) | 1* | 0/1 | |
| g) Machbarkeitsstudie zum Vorhaben bindet plausibel dauerhaft ehrenamtliches Engagement ein | 1* | 0/1 | |
| h) Vorhaben ist eingebunden in gemeindeübergreifendes Bildungskonzept | 1* | 0/1 | |
| i) Machbarkeitsstudie zum Vorhaben berücksichtigt plausibel die demografische Entwicklung | 1* | 0/1 | |
| alternativ, wenn Versorgungsziel überwiegt: | | | |
| 3.2) Projekt sichert ländliche Nahversorgung , insbesondere durch Vernetzung und Bündelung von Angeboten | | | max. 12 Punkte |
| a) Vorhaben nimmt am Verfahren zur Entwicklung eines MarktTreffs teil | 3* | 0/1 | |
| b) Vorhaben beinhaltet Gesundheits- und soziale Angebote (z.B. Arzt, Sozialstation, Pflege, Physiotherapie, Angebote zur Integration) | 2* | 0/1 | |
| c) Vorhaben beinhaltet Dienstleistungsangebote und Lebensmittelversorgung (z.B. Post, Lotto, Bank, kommunale Dienstleistungen, Lebensmittel) | 1* | 0/1 | |
| d) Vorhaben beinhaltet Angebote zur Bildung, Weiterbildung (z.B. Schule, VHS) | 1* | 0/1 | |
| e) Vorhaben beinhaltet Tourismus-, Freizeit-, Kulturangebote (z.B. Treff, Tourist-Info, Sport, Theater) | 1* | 0/1 | |
| f) Vorhaben bietet Angebote der Mobilitätssicherung (z.B. Bürgerbus, Fahrdienste, Mitfahrbörse, Car-Sharing) | 1* | 0/1 | |
| g) Machbarkeitsstudie zum Vorhaben bindet plausibel dauerhaft ehrenamtliches Engagement ein | 1* | 0/1 | |
| h) Vorhaben ist eingebunden in gemeindeübergreifendes Entwicklungskonzept | 1* | 0/1 | |
| i) Machbarkeitsstudie zum Vorhaben berücksichtigt plausibel die demografische Entwicklung | 1* | 0/1 | |

5. Expert*innen-Gespräche

| Name | Expert*in für... | Themen |
|--|--|---|
| Frau Claußen-Danielsen | Vereinskümmerein | Umfrage bis 18.4. an Vereine/Verbände (13) |
| Herr Krieg | Arzt | Umzug ins Gesundheitszentrum?, eigene Planungen/Tätigkeit |
| Frau Danielsen | stv. BGM | Freibad |
| Herr Biss | Betreiber Edeka | Situation, Standortverlagerung/Platzbedarf, Discounter? |
| Herr Mauer | Apotheke | Umzug? |
| | Physiotherapeut*innen | Umzug? |
| Frau Neue, Herr Seppmann, Frau Jung-Clausen | Schulleitung Grundschule, Schulverbandsvorsitzender, Kita- Leitung | Weiterentwicklung/Raumbedarf |
| | Kinder | Wünsche |
| Herr Schildwächter | Seniorenbeirat | Vernetzung, Barrierefreiheit, Bedarfe |
| | Jugendrat | Vernetzung, Bedarfe |
| | Architekt | Gesundheitszentrum/PlietschHuus: Möglichkeiten, Hindernisse |
| | Kirche | Kirchengemeindearbeit, Bedarfe |

6. Organisatorisches: Kommunikation mit der Öffentlichkeit

Wir informieren die Einwohnerinnen und Einwohner über den OEK-Prozess folgendermaßen:

- Webseite der Gemeinde
- Pressemitteilungen
- Plakat im Gemeindezentrum
- Bekanntmachungs-Kasten
- Gemeindeblatt



- Flyer bzw. Online-Beteiligung

6. Organisatorisches: Vorgehen und Zeitplan

Ortsentwicklungskonzept Brokstedt

Januar - März

April - Mai

Juni - August

September - Oktober

Phase 1: Grundlagenarbeit

Phase 2: Ideenfindung

Phase 3: Projektarbeit

Phase 4: Fertigstellung

Auftaktgespräch mit Gem.

- Vorgehen & Zeitplan
- Lenkungsgruppe

Analyse der Grundlegendaten

- Berücksichtigung bestehender Pläne, Konzepte etc.

Info-Gespräch Förderung

- GAK / ILE
- online

Ortsbereisung mit GV

- Begehung mit GV und weiteren Schlüsselakteuren

ab 25.01.
Themenbezogen

Online-Beteiligung

- Auftakt
- Abstimmen von Themenfeldern
- Bewertung von Ansätzen und Projekten

Vertiefung in Einzelgesprächen

- Konkretisierung von Ideen

Vertiefung in Arbeitsgruppen

- Konkretisierung von Ideen

I März: online
und mit Flyer/Faltblatt
II Mai/Juni

Maßnahmenkonkretisierung

- Erstellung von Projektsteckbriefen

Bürgerworkshop/online-Beteiligung

- Themenbezogene SWOT
- Projektkonkretisierung
- Ideensammlung

Abstimmung mit GV

- Bewertung und Diskussion der Maßnahmen und Ergebnisse

Abstimmung mit der GV

- Vorstellung des OEK
- Verstetigung des Prozesses

Fertigstellung

- Verschriftlichung des OEK

Vorstellung in der GV/Öffentlichkeit & Beschluss

Möglichst spät gesetzt, um eine „direkte“ Beteiligung zu ermöglichen, Fokus auf best. Projekte (z.B. PlietschHuus)
Alternativ: online + Faltblatt



Wir freuen uns auf die
Zusammenarbeit mit Ihnen!

Katharina Glockner
glockner@regionnord.com

Greta Jöhnk
joehnk@regionnord.com

Olaf Prüß
pruess@regionnord.com

RegionNord

Büro für Regionalentwicklung
Talstraße 9 | 25524 Itzehoe
04821 94 96 32 30 | info@regionnord.com